

ROMÂNIA
JUDEȚUL GORJ
COMUNA LELEȘTI
- PRIMAR -

DISPOZIȚIA
Nr. 112 din 23.05.2024

privind convocarea Consiliului Local Lelești, Județul Gorj în ședință ordinară,
în data de 29.05.2024, ora 17:00⁰⁰, la sediul Primăriei și Consiliului local Lelești
situat în Comuna Lelești, Sat Lelești, Aleea Primăriei, nr.1, Județul Gorj

Primarul Comunei Lelești, Județul Gorj, Vasile-Laurențiu Turcilă,
- Având în vedere:

- prevederile art. 133 alin. (1) și art. 134-136 din O.U.G. nr. 57/2019 privind Codul administrativ, cu modificările și completările ulterioare,

În temeiul art. 196 alin. (1), lit. b), art. 240, art. 243 alin. (1), lit. b) din O.U.G.
nr.57/2019 privind Codul administrativ, cu modificările și completările
ulterioare,

DISPUNE :

Articolul 1: (1) Se convoacă în ședință ordinară Consiliul Local Lelești, Județul Gorj
în data de 29.05.2024, ora 17:00⁰⁰ la sediul Primăriei și Consiliului local Lelești
(sala de ședințe) situat în Comuna Lelești, Sat Lelești, Aleea Primăriei, nr. 1,
Județul Gorj.

(2) Ședința ordinară a Consiliului local Lelești, Județul Gorj se va desfășura cu
participarea fizică a membrilor Consiliului local Lelești.

Articolul 2: Se stabilește proiectul ordinii de zi al ședinței ordinare, conform anexei
ce face parte integrantă din prezenta dispoziție.

Articolul 3: Materialele înscrise în proiectul ordinii de zi vor fi puse la dispoziție
fiecărui membru și comisiilor de specialitate din cadrul Consiliului local Lelești, prin
mijloace electronice, prin grija Secretarului general al unității/subdiviziunii administrativ-
teritoriale.

Articolul 4: Membrii Consiliului local Lelești și comisiile de specialitate pot să
formuleze și să depună amendamente la proiectele de hotărâri înscrise în proiectul ordinii de
zi a ședinței, în condițiile regulamentului de organizare și funcționare.

Articolul 5: Prezenta dispoziție se va transmite Instituției Prefectului-Județul Gorj,
în vederea exercitării controlului de legalitate și va fi adusă la cunoștință publică de către
Secretarul general al Comunei Lelești prin publicare la sediul și pe site-ul instituției:
www.primarialelesti.ro, secțiunea Monitorul Oficial Local.

Primar,
Vasile-Laurențiu TURCILĂ



Contrasemnează,
Secretar general,
Ileana-Monica DRĂGAN



ROMANIA
JUDEȚUL GORJ
COMUNA LELEȘTI
- PRIMAR -

Anexă
la Dispoziția nr. 112/23.05.2024

**PROIECTUL ORDINII DE ZI A ȘEDINȚEI ORDINARE A CONSILIULUI LOCAL
LELEȘTI, JUDEȚUL GORJ DIN DATA DE 29.05.2024, ORA 17⁰⁰**

1. Proiect de hotărâre privind însușirea și aprobarea documentației cadastrale (PAD) în scopul alipirii unor imobile-terenuri identificate prin nr. cadastral 35308 și nr.cadastral 38484 aflate în inventarul bunurilor ce alcătuiesc domeniul privat al comunei Lelești, județul Gorj

Inițiator: Primarul Comunei Lelești, Turcilă Vasile-Laurențiu

2. Diverse.

Primar,
Vasile-Laurențiu TURCILĂ




Contrasemnează,
Secretar general,
Ileana-Monica DRĂGAN





ROMÂNIA
JUDEȚUL GORJ
PRIMĂRIA COMUNEI LELEȘTI



Comuna Lelești, Sat Lelești, Aleea Primăriei, nr. 1, Județul Gorj, Cod poștal: 217275
C.I.F.: 4898738, TEL.: 0253/278.484, FAX : 0253/278.687, e-mail: lelesti@gj.e-adm.ro

Nr. 2840 din 23/05/ 2024

PROCES VERBAL
Incheiat azi: 23/05/ 2024

Subsemnații:

- Turcilă Vasile-Laurențiu, Primarul Comunei Lelești, Județul Gorj,
- Drăgan Ileana-Monica, Gorj, Secretarul general al Comunei Lelești,

azi data de mai sus, am procedat la afișarea/publicarea Dispoziției Primarului Comunei Lelești cu nr. 112 din 23.05.2024 privind convocarea Consiliului local Lelești în ședință ordinară în data de 29.05.2024, ora 17:00⁰⁰.

Afișarea/publicarea dispoziției s-a făcut la intrarea în sediul Primăriei și Consiliului local Lelești, precum și pe site-ul instituției: www.primarialelesti.ro.

Invitația de participare la ședință și materialele înscrise în proiectul ordinii de zi au fost puse la dispoziția fiecărui membru al Consiliului local Lelești, Județul Gorj, prin mijloace electronice.

Drept pentru care am încheiat prezentul proces verbal.


Primar,
Turcilă Vasile-Laurențiu



Secretar general ,
Drăgan Ileana-Monica



ROMÂNIA
JUDEȚUL GORJ
PRIMĂRIA COMUNEI LELEȘTI



Comuna Lelești, Sat Lelești, Aleea Primăriei, nr. 1, Județul Gorj, Cod poștal: 217275
C.I.F.: 4898738, TEL.: 0253/278.484, FAX : 0253/278.687, e-mail: lelesti@gj.e-adm.ro

Nr. 284 / din 23 / 05 / 2024

CĂTRE,
- TOȚI MEMBRII CONSILIULUI LOCAL LELEȘTI

Prin prezenta vă facem cunoscut că prin Dispoziția nr. 112 din 23.05.2024 emisă de Primarul Comunei Lelești, Turcilă Vasile-Laurențiu, a fost convocat Consiliul Local Lelești, Județul Gorj în ședință ordinară ce va avea loc în data de **29.05.2024, ora 17:00⁰⁰ la sediul Primăriei Lelești, situat în Comuna Lelești, Sat Lelești, Aleea Primăriei, nr. 1, Județul Gorj, în sala de consiliu.**

Vă transmitem atașat Dispoziția nr. 112 din 23.05.2024, însoțită de proiectul ordinii de zi a ședinței ordinare.


Totodată, vă aducem la cunoștință că aveți posibilitatea să formulați și să depuneți amendamente asupra proiectului de hotărâre înscris în proiectul ordinii de zi.

Secretar general ,
Ileana-Monica Drăgan





ROMÂNIA
JUDEȚUL GORJ
PRIMĂRIA COMUNEI LELEȘTI



Comuna Lelești, Sat Lelești, Aleea Primăriei, nr. 1, Județul Gorj, Cod poștal: 217275
C.I.F.: 4898738, TEL.: 0253/278.484, FAX : 0253/278.687, e-mail: lelesti@gj.e-adm.ro

Nr. 2842 din 23/05/2024

CONVOCATOR

DISPOZITIA PRIMARULUI COMUNEI LELEȘTI NR. 112 din 23.05.2024
privind convocarea Consiliului Local Lelești, Județul Gorj în ședință
ordinară la data de 29.05.2024, ora 17:00⁰⁰ la sediul Primăriei Lelești,
situat în Comuna Lelești, Sat Lelești, Aleea Primăriei, nr. 1, Județul Gorj, în
sala de consiliu, a fost transmisă persoanelor de mai jos prin utilizarea
mijloacelor electronice

CONSILIERI LOCALI :

Nr. crt.	Numele și prenumele membrului consiliului local
1	CROICU DUMITRU
2	GIORGI NICOLAE-MARIAN
3	LĂSCĂTEU NICOLAE
4	MĂRGULESCU COSMINA
5	POPEANGĂ CONSTANTIN-SILVIU
6	POPEANGĂ NICOLAE
7	POPESCU GHEORGHE
8	CARACAȘ MARIUS-PETRE
9	ROTARU DUMITRU-ADRIAN
10	TALABĂ DUMITRU
11	TIȚA CONSTANTIN-IONUȚ


Secretar general ,
Ileana-Monica Drăgan

Ileana-Monica Drăgan





ROMÂNIA
JUDEȚUL GORJ
PRIMĂRIA COMUNEI LELEȘTI



Comuna Lelești, Sat Lelești, Aleea Primăriei, nr. 1, Județul Gorj, Cod poștal: 217275
C.I.F.: 4898738, TEL.: 0253/278.484, FAX : 0253/278.687, e-mail: lelesti@gj.e-adm.ro

Nr. 2843 din 23/05/ 2024

CĂTRE,
Domnul ROTARU DUMITRU ADRIAN

- Președintele Comisiei pentru administrație publică, juridică și de disciplină, apărarea ordinii, liniștii publice și a drepturilor cetățenilor din cadrul Consiliului local Lelești

Prin prezenta vă facem cunoscut că prin Dispoziția nr. 112 din 23.05.2024 emisă de Primarul Comunei Lelești, Turcilă Vasile-Laurențiu, a fost convocat Consiliul Local Lelești, Județul Gorj în ședință ordinară ce va avea loc în data de **29.05.2024, ora 17:00⁰⁰ la sediul Primăriei și Consiliului local Lelești (sala de ședințe) situat în Comuna Lelești, Sat Lelești, Aleea Primăriei, nr. 1, Județul Gorj.**

Vă transmitem atașat următoarele proiecte de hotărâri și referatele de aprobare a proiectelor de hotărâri înscrise pe ordinea de zi a ședinței ordinare, ce intră în competența de activitate a comisiei de specialitate, în vederea emiterii avizelor la proiectele de hotărâri cu rugămintea de a le transmite Secretarului general al Comunei Lelești anterior ședinței ordinare, pentru a asigura transmiterea acestora către membrii Consiliului local Lelești, cel mai târziu înainte de adoptarea ordinii de zi, conform art. 141 alin. (12) din Codul administrativ:

- 1. Proiect de hotărâre privind însușirea și aprobarea documentației cadastrale (PAD) în scopul alipirii unor imobile-terenuri identificate prin nr. cadastral 35308 și nr.cadastral 38484 aflate în inventarul bunurilor ce alcătuiesc domeniul privat al comunei Lelești, județul Gorj**

Inițiator: Primarul Comunei Lelești, Turcilă Vasile-Laurențiu

2. Diverse.

Cu stimă,


Primar,
Vasile-Laurențiu Turcilă



Secretar general,
Ileana-Monica Drăgan



ROMÂNIA
JUDEȚUL GORJ
PRIMĂRIA COMUNEI LELEȘTI



Comuna Lelești, Sat Lelești, Aleea Primăriei, nr. 1, Județul Gorj, Cod poștal: 217275
C.I.F.: 4898738, TEL.: 0253/278.484, FAX : 0253/278.687, e-mail: lelesti@gj.e-adm.ro

Nr. 2844 din 23/05/ 2024

CĂTRE,
Domnul GIORGI NICOLAE-MARIAN

- Președintele Comisiei pentru activități economico-financiare, amenajarea teritoriului și urbanism, agricultură, gospodărire comunală, protecția mediului și turism din cadrul Consiliului local Lelești

Prin prezenta vă facem cunoscut că prin Dispoziția nr. 112 din 23.05.2024 emisă de Primarul Comunei Lelești, Turcilă Vasile-Laurențiu, a fost convocat Consiliul Local Lelești, Județul Gorj în ședință ordinară ce va avea loc în data de **29.05.2024, ora 17:00⁰⁰ la sediul Primăriei și Consiliului local Lelești (sala de ședințe) situat în Comuna Lelești, Sat Lelești, Aleea Primăriei, nr. 1, Județul Gorj.**

Vă transmitem atașat următoarele proiecte de hotărâri și referatele de aprobare a proiectelor de hotărâri înscrise pe ordinea de zi a ședinței ordinare, ce intră în competența de activitate a comisiei de specialitate, în vederea emiterii avizelor la proiectele de hotărâri cu rugămintea de a le transmite Secretarului general al Comunei Lelești anterior ședinței ordinare, pentru a asigura transmiterea acestora către membrii Consiliului local Lelești, cel mai târziu înainte de adoptarea ordinii de zi, conform art. 141 alin. (12) din Codul administrativ:

- 1. Proiect de hotărâre privind însușirea și aprobarea documentației cadastrale (PAD) în scopul alipirii unor imobile-terenuri identificate prin nr. cadastral 35308 și nr.cadastral 38484 aflate în inventarul bunurilor ce alcătuiesc domeniul privat al comunei Lelești, județul Gorj**

Inițiator: Primarul Comunei Lelești, Turcilă Vasile-Laurențiu

2. Diverse.

Cu stimă,


Primar,
Vasile-Laurențiu Turcilă



Secretar general ,
Ileana-Monica Drăgan



ROMÂNIA
JUDEȚUL GORJ
PRIMĂRIA COMUNEI LELEȘTI



Comuna Lelești, Sat Lelești, Aleea Primăriei, nr. 1, Județul Gorj, Cod poștal: 217275
C.I.F.: 4898738, TEL.: 0253/278.484, FAX : 0253/278.687, e-mail: lelesti@gj.e-adm.ro

Nr. 2845 din 23/05/2024

CĂTRE,
Domnul TIȚA CONSTANTIN-IONUȚ

- Președintele Comisiei pentru învățământ, sanătate și familie, activități social-culturale, culte, munca și protecție socială, protecție copii, tineret și sport din cadrul Consiliului local Lelești

Prin prezenta vă facem cunoscut că prin Dispoziția nr. 112 din 23.05.2024 emisă de Primarul Comunei Lelești, Turcilă Vasile-Laurențiu, a fost convocat Consiliul Local Lelești, Județul Gorj în ședință ordinară ce va avea loc în data de **29.05.2024, ora 17:00⁰⁰ la sediul Primăriei și Consiliului local Lelești (sala de ședințe) situat în Comuna Lelești, Sat Lelești, Aleea Primăriei, nr. 1, Județul Gorj.**

Vă transmitem atașat următoarele proiecte de hotărâri și referatele de aprobare a proiectelor de hotărâri înscrise pe ordinea de zi a ședinței ordinare, ce intră în competența de activitate a comisiei de specialitate, în vederea emiterii avizelor la proiectele de hotărâri cu rugămintea de a le transmite Secretarului general al Comunei Lelești anterior ședinței ordinare, pentru a asigura transmiterea acestora către membrii Consiliului local Lelești, cel mai târziu înainte de adoptarea ordinii de zi, conform art. 141 alin. (12) din Codul administrativ:

- 1. Proiect de hotărâre privind însușirea și aprobarea documentației cadastrale (PAD) în scopul alipirii unor imobile-terenuri identificate prin nr. cadastral 35308 și nr.cadastral 38484 aflate în inventarul bunurilor ce alcătuiesc domeniul privat al comunei Lelești, județul Gorj**

Inițiator: Primarul Comunei Lelești, Turcilă Vasile-Laurențiu

- 2. Diverse.**

Cu stimă,

Primar,
Vasile-Laurențiu Turcilă



Secretar general,
Ileana-Monica Drăgan



HOTĂRÂREA Nr. _____

privind însușirea și aprobarea documentației cadastrale (PAD) în scopul alipirii unor imobile-terenuri identificate prin nr. cadastral 35308 și nr.cadastral 38484 aflate în inventarul bunurilor ce alcătuiesc domeniul privat al comunei Lelești, județul Gorj

Consiliul local al comunei Lelești, județul Gorj,

Având în vedere:

- proiectul de hotărâre inițiat de Primarul Comunei Lelești, Județul Gorj, Vasile-Laurențiu Turcilă,
- referatul de aprobare întocmit de Primarul Comunei Lelești, Județul Gorj, Vasile-Laurențiu Turcilă,
- referatul O.C.P.I. Gorj cu nr.38468/04.04.2024 privind admiterea documentației tehnice de alipire a imobilelor identificate prin nr. cadastral 35308 și nr. cadastral 38484, într-un singur imobil cu nr. cadastral 38501,
- planul de amplasament și delimitare a imobilului, precum și planul de amplasament și delimitare a imobilului cu propunerea de alipire executat de către persoana fizică autorizată Cojocarui Sabin-Andrei,
- prevederile H.C.L. nr.25 din 27.03.2014 privind aprobarea inventarului bunurilor ce alcătuiesc domeniul privat al Comunei Lelești, Județul Gorj, cu modificările și completările ulterioare,
- prevederile art.879, 880 din Codul Civil adoptat prin Legea nr.287/2009, republicat, cu modificările și completările ulterioare,
- prevederile art. 129 alin.(2), lit.c) și art.354 din O.U.G. nr. 57/2019 privind Codul administrativ, cu modificările și completările ulterioare,
- prevederile art.6 alin.(3), art.30 din Legea nr.24/2000 privind normele de tehnică legislativă pentru elaborarea actelor normative, republicată, cu modificările și completările ulterioare,

În temeiul art. 139, art. 196 alin. (1), lit. a) din O.U.G. nr. 57/2019 privind Codul administrativ, cu modificările și completările ulterioare,

HOTĂRĂȘTE:

Art. 1 Se însușește documentația cadastrală (PAD) cu propunerea de alipire executată de către persoana fizică autorizată Cojocarui Sabin-Andrei și admisă de către O.C.P.I. Gorj prin referatul nr.38468/04.04.2024, conform anexei nr.1, care face parte integrantă din prezenta hotărâre.

Art. 2. (1) Se aprobă alipirea imobilelor terenuri situate în comuna Lelești, județul Gorj, proprietate privată a comunei Lelești, județul Gorj, identificate după cum urmează :

c) imobilul-teren intravilan, având categoria de folosință curți-construcții TDI, în suprafață de 102 mp, înscris în cartea funciară 35308, număr cadastral 35308,

d) imobilul-teren intravilan, având categoria de folosință curți-construcții TDI, în suprafață de 56 mp, înscris în cartea funciară 38484, număr cadastral 38484.

(2) Prin alipirea imobilelor menționate la alin.(1) se va forma un corp cadastral de proprietate nou în suprafață totală de 158 mp, cu nr cadastral 38501 identificat potrivit Planului

Art. 3. Se aprobă efectuarea operațiunilor notariale de alipire a imobilelor menționate la art.2 din prezenta hotărâre.

Art. 4. Se împuterniște primarul comunei Lelești, județul Gorj, domnul Turcilă Vasile-Laurențiu pentru a semna, în numele și pe seama comunei Lelești, județul Gorj, actul autentic de alipire a imobilelor.

Art. 5. Prezenta hotărâre se va comunica, prin grija secretarului general al comunei Lelești, în termen legal, Instituției Prefectului Județului Gorj (în vederea exercitării controlului de legalitate), Primarului Comunei Lelești (în vederea ducerii la îndeplinire, Biroului Notarului Public și se va aduce la cunoștință publică prin afișare/publicare la sediul și pe site-ul instituției: www.primarialelesti.ro, secțiunea Monitorul Oficial Local.

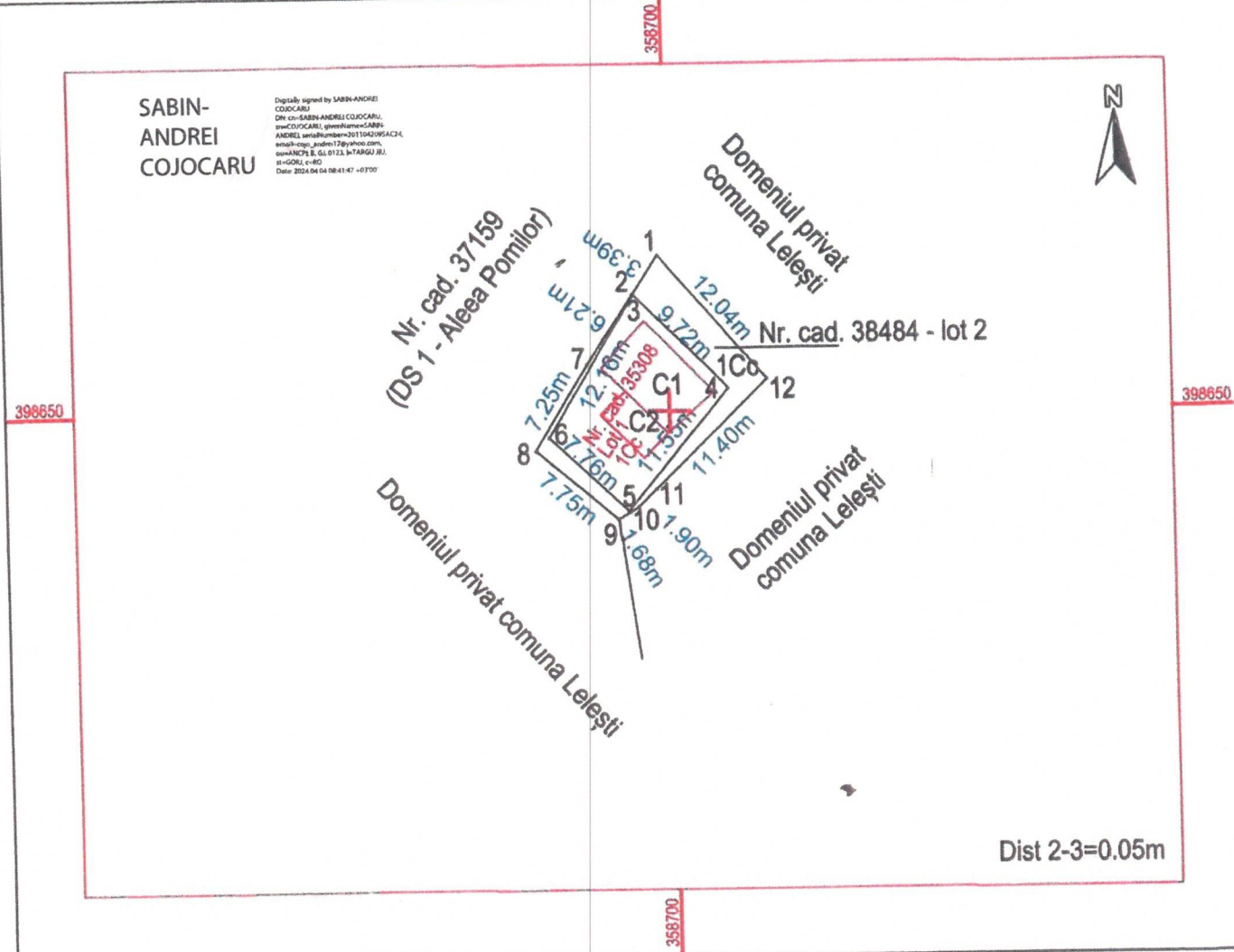
**Inițiator,
Primar,
Vasile-Laurențiu TURCILĂ**



**Avizat pentru legalitate,
Secretar general,
Ileana-Monica DRĂGAN**



NR. CADASTRAL	SUPRAFAȚA MĂSURATĂ A IMOBILULUI (mp)	ADRESA IMOBILULUI
	158	U.A.T. Lelești, sat Lelești, intravilan, T 38, P 1778/4, județul G
CARTEA FUNCİARĂ NR.		UNITATEA ADMINISTRATIV TERITORIALĂ (U.A.T.)
		LELEȘTI



TABEL DE MISCARE PARCELARA PENTRU ALIPIRE IMOBIL

SITUAȚIA ACTUALĂ (înainte de alipire)				SITUAȚIA VIITOARE (după alipire)			
NR. CADASTRAL	SUPRAFAȚA (mp)	CATEGORIA DE FOLOSINȚĂ	DESCRIEREA IMOBILULUI	NR. CADASTRAL	SUPRAFAȚA (mp)	CATEGORIA DE FOLOSINȚĂ	DESCRIEREA IMOBILULUI
35308	102	curți-construcții TDI	teren neîmprejmuit	38501	158	curți-construcții TDI	stâlpi metal(pct. 11-12) neîmprejmuit în rest
38484	56	curți-construcții TDI	stâlpi metal(pct. 11-12) neîmprejmuit în rest				
TOTAL	158	-	-	TOTAL	158	-	-

EXECUTANT - Ing. Sabin-Andrei COJOCARU
 Confirm executarea măsurătorilor la teren, corectitudinea întocmirii documentației cadastrale și corespondența acestora cu realitatea din teren

INSPECTOR
 Confirm atribuirea numărului cadastral și introducerea imobilului în sistemul integrat de cadastru și carte funciară



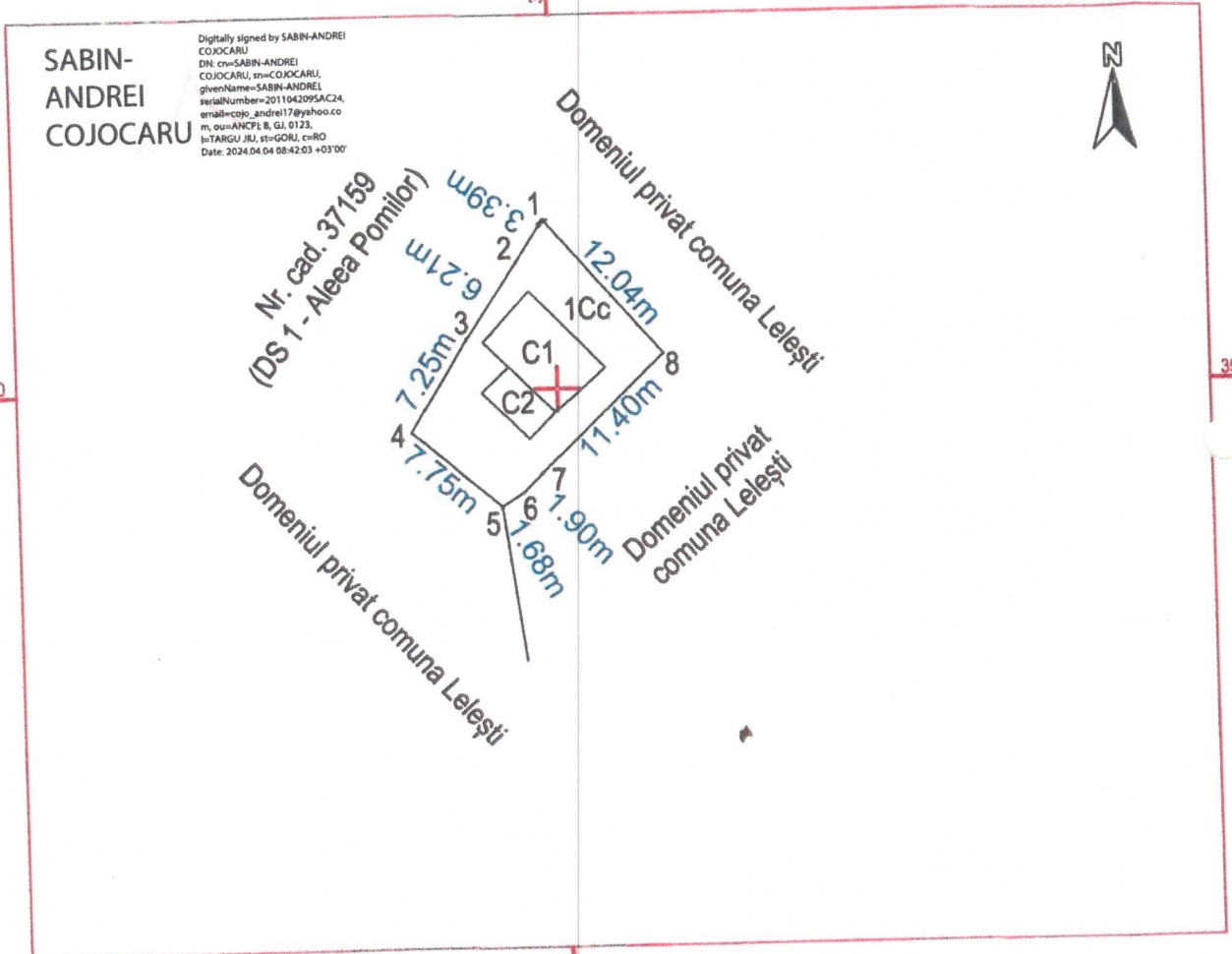
*Inițiator
Prinuar*

Semnătura
 Data: 04.04.2024

Semnătura
 Anizat pentru Lelești,
 Secția Serviciu,
 DRĂGĂȘTI MIRELA
 Parvulescu

Semnat digital de
 Mirela Parvulescu
 Data: 2024.04.04

NR. CADASTRAL	SUPRAFAȚA MĂSURATĂ A IMOBILULUI (mp)	ADRESA IMOBILULUI
38501	158	U.A.T. Lelești, sat Lelești, intravilan, T 38, P 1778/4, Județul Gorj
CARTEA FUNCİARĂ NR.		UNITATEA ADMINISTRATIV TERITORIALA (U.A.T.)
		LELEȘTI



A. DATE REFERITOARE LA TEREN

NR. PAR-CELA	CATEGORIE DE FOLOSINTA	SUPRAFAȚA (mp)	MENTIUNI
1	Cc	158	Teren intravilan, parțial împrejmuit cu stâlpi metal(pct.7-8), neîmprejmuit în rest
TOTAL		158	

B. DATE REFERITOARE LA CONSTRUCȚII

COD	DESTINATIE	SUPRAFAȚA CONSTRUITA LA SOL (mp)	MENTIUNI
C1	CIE	32	S. construită la sol=32,0mp, S. desfășurată =32,0mp, magazin mixt
C2	CA	11	S. construită la sol=11,0mp, S. desfășurată =11,0mp, anexă
TOTAL		43	

SUPRAFAȚA TOTALA MASURATĂ A IMOBILULUI = 158mp
 SUPRAFAȚA DIN ACT = 158 mp

EXECUTANT: **Sabin-Andrei COJOCARU**

Confirm executarea măsurătorilor la teren, corectitudinea înlocuirii documentației cadastrale și corespondența acesteia cu realitatea din teren

INSPECTOR.....

Confirm atribuirea numărului cadastral și introducerea imobilului în sistemul integrat de cadastru și carte funciară

Semnătură digitală de Mirela Parvulescu

Mirela

Amzat pentru le...
 Paula...

Inițială,

ROMÂNIA
JUDEȚUL GORJ
COMUNA LELEȘTI
- PRIMAR -

PRIMĂRIA COMUNEI LELEȘTI-GORJ			
INTRARE	NR.	2838	
IEȘIRE			
ANUL	2024	LUNA	05
		ZIUA	23

REFERAT DE APROBARE
a proiectului de hotărâre

privind însușirea și aprobarea documentației cadastrale (PAD) în scopul alipirii unor imobile-terenuri identificate prin nr. cadastral 35308 și nr.cadastral 38484 aflate în inventarul bunurilor ce alcătuiesc domeniul privat al Comunei Lelești, Județul Gorj

Primarul comunei Lelești județul Gorj, Vasile-Laurențiu Turcilă, în baza drepturilor și atribuțiilor conferite de art. 136 alin. (1) din O.U.G. nr. 57/2019 privind Codul administrativ, propune Consiliului Local Lelești, întrunit în ședința ordinară din data de 29 mai 2024, adoptarea proiectului de hotărâre privind însușirea și aprobarea documentației cadastrale (PAD) în scopul alipirii unor imobile-terenuri identificate prin nr. cadastral 35308 și nr.cadastral 38484 aflate în inventarul bunurilor ce alcătuiesc domeniul privat al Comunei Lelești, Județul Gorj.

Proiectul de hotărâre a fost inițiat având în vedere:

- referatul O.C.P.I. Gorj cu nr.38468/04.04.2024 privind admiterea documentației tehnice de alipire a imobilelor identificate prin nr. cadastral 35308 și nr. cadastral 38484, întroun singur imobil cu nr. cadastral 38501,
- planul de amplasament și delimitare a imobilului, precum și planul de amplasament și delimitare a imobilului cu propunerea de alipire executat de către persoana fizică autorizată Cojocarui Sabin-Andrei,
- prevederile H.C.L. nr.25 din 27.03.2014 privind aprobarea inventarului bunurilor ce alcătuiesc domeniul privat al Comunei Lelești, Județul Gorj, cu modificările și completările ulterioare,
- prevederile art.879, 880 din Codul Civil adoptat prin Legea nr.287/2009, republicat, cu modificările și completările ulterioare,
- prevederile art. 129 alin.(2), lit.c) și art.354 din O.U.G. nr. 57/2019 privind Codul administrativ, cu modificările și completările ulterioare,
- prevederile art.6 alin.(3), art.30 din Legea nr.24/2000 privind normele de tehnică legislativă pentru elaborarea actelor normative, republicată, cu modificările și completările ulterioare.

Având în vedere că domnul Coiculescu Cosmin-Daniel și doamna Coiculescu Irina sunt concesionarii imobilului-teren în suprafață totală de 158 mp care va rezulta în urma alipirii și întrucât aceștia au adus la cunoștință că doresc extinderea construcției existente pe terenul cu nr. cadastral nr. 35308, extindere care ar depăși limitele imobilului cu nr. cadastral menționat, în vederea emiterii unei autorizații de construire/extindere se impune aprobarea operațiunii cadastrale de alipire a imobilelor cu nr. cadastral 35308 și nr.cadastral 38484.

Astfel, prin prezentul proiect de hotărâre se propune însușirea și aprobarea documentației cadastrale (PAD) în scopul alipirii unor imobile-terenuri identificate prin nr. cadastral 35308 și nr.cadastral 38484 aflate în inventarul bunurilor ce alcătuiesc domeniul privat al Comunei Lelești, Județul Gorj .


Față de cele mai sus, propun Consiliului Local Lelești adoptarea proiectului de hotărâre în forma prezentată.

INITIATOR,
PRIMAR,





ROMÂNIA
JUDEȚUL GORJ
PRIMĂRIA COMUNEI LELEȘTI



Comuna Lelești, Sat Lelești, Aleea Primăriei, nr. 1, Județul Gorj, Cod poștal: 217275
C.I.F.: 4898738, TEL.: 0253278484, FAX : 0253278687, e-mail: lelesti@gj.e-adm.ro

Nr. 2839 din 23/05 / 2024

**RAPORT DE SPECIALITATE
LA PROIECTUL DE HOTĂRÂRE**

privind însușirea și aprobarea documentației cadastrale (PAD) în scopul alipirii unor imobile-terenuri identificate prin nr. cadastral 35308 și nr.cadastral 38484 aflate în inventarul bunurilor ce alcătuiesc domeniul privat al Comunei Lelești, Județul Gorj

Proiectul de hotarare a fost propus de catre domnul Turcilă Vasile-Laurențiu, Primarul Comunei Lelești, în temeiul art. 136 alin. (1) din O.U.G. nr. 57/2019 privind Codul administrativ, ținând seama de:

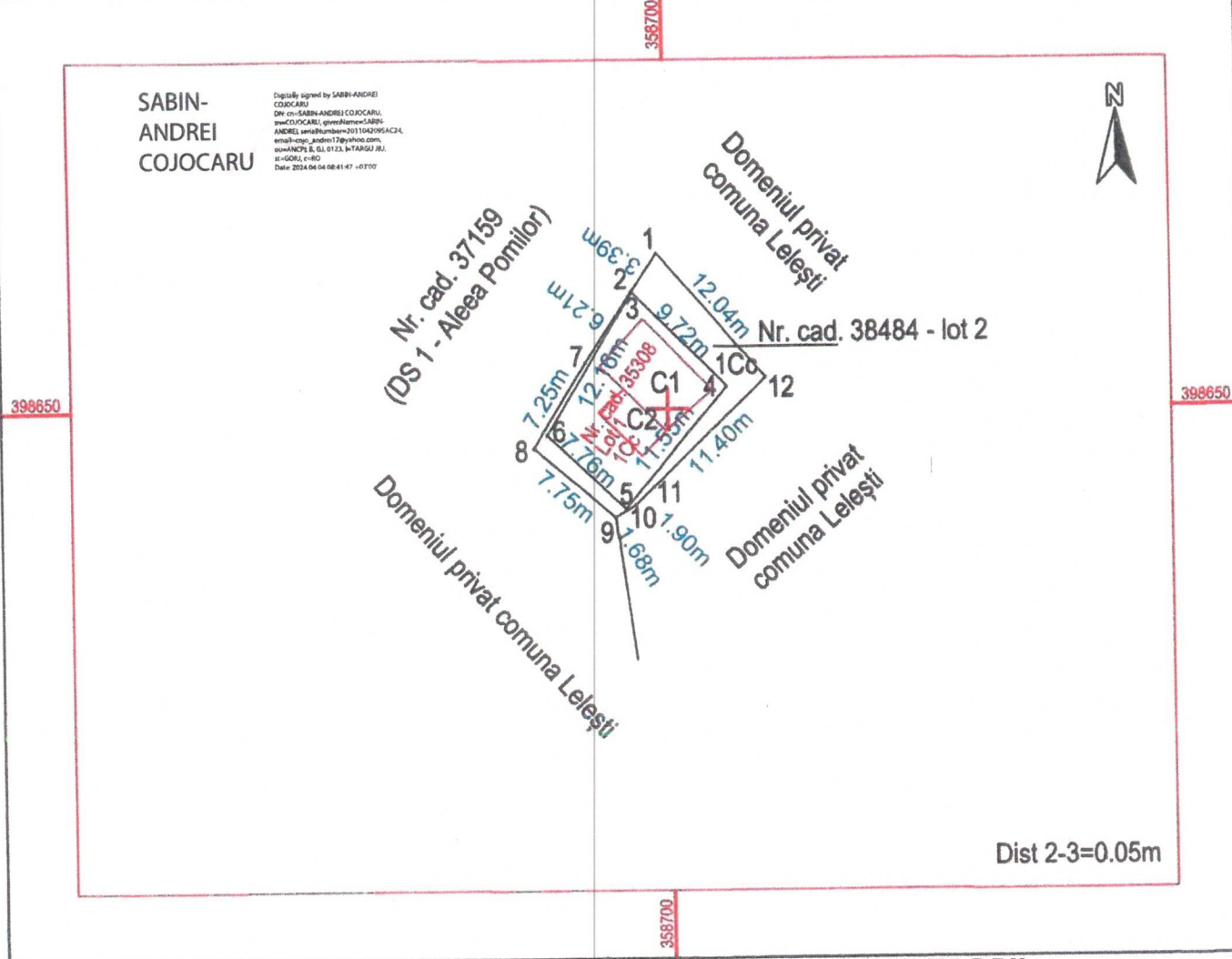
- referatul O.C.P.I. Gorj cu nr.38468/04.04.2024 privind admiterea documentației tehnice de alipire a imobilelor identificate prin nr. cadastral 35308 și nr. cadastral 38484, într-un singur imobil cu nr. cadastral 38501,
- planul de amplasament și delimitare a imobilului, precum și planul de amplasament și delimitare a imobilului cu propunerea de alipire executat de către persoana fizică autorizată Cojocaru Sabin-Andrei,
- prevederile H.C.L. nr.25 din 27.03.2014 privind aprobarea inventarului bunurilor ce alcătuiesc domeniul privat al Comunei Lelești, Județul Gorj, cu modificările și completările ulterioare,
- prevederile art.879, 880 din Codul Civil adoptat prin Legea nr.287/2009, republicat, cu modificările și completările ulterioare,
- prevederile art. 129 alin.(2), lit.c) și art.354 din O.U.G. nr. 57/2019 privind Codul administrativ, cu modificările și completările ulterioare,
- prevederile art.6 alin.(3), art.30 din Legea nr.24/2000 privind normele de tehnică legislativă pentru elaborarea actelor normative, republicată, cu modificările și completările ulterioare.

Având în vedere cele de mai sus, în baza prevederilor art. 136 alin. (10) din O.U.G. nr. 57/2019 privind Codul administrativ, în urma analizării proiectului de hotărâre și a referatului de aprobare, raportăm Consiliului local Lelești că sunt indeplinite condițiile de legalitate și propunem adoptarea proiectului de hotărâre, în forma prezentată, după ce în prealabil va fi obținut avizul comisiilor de specialitate din cadrul consiliului local.

Compartiment agricol, cadastru, topografie,

**Consilier superior,
Vilan Constantin-Cristinel**

NR. CADASTRAL	SUPRAFAȚA MĂSURATĂ A IMOBILULUI (mp)	ADRESA IMOBILULUI
	158	U.A.T. Lelești, sat Lelești, intravilan, T 38, P 1778/4, județul G
CARTEA FUNCİARĂ NR.	UNITATEA ADMINISTRATIV TERITORIALĂ (U.A.T.)	
	LELEȘTI	



TABEL DE MISCARE PARCELARA PENTRU ALIPIRE IMOBIL

SITUAȚIA ACTUALĂ (înainte de alipire)				SITUAȚIA VIITOARE (după alipire)			
NR. CADASTRAL	SUPRAFAȚA (mp)	CATEGORIA DE FOLOSINȚĂ	DESCRIEREA IMOBILULUI	NR. CADASTRAL	SUPRAFAȚA (mp)	CATEGORIA DE FOLOSINȚĂ	DESCRIEREA IMOBILULUI
35308	102	curți-construcții TDI	teren neîmprejmuit	38501	158	curți-construcții TDI	stâlpi metal(pct. 11-12) neîmprejmuit în rest
38484	56	curți-construcții TDI	stâlpi metal(pct. 11-12) neîmprejmuit în rest				
TOTAL	158	-	-	TOTAL	158	-	-

EXECUTANT - Ing. Sabin-Andrei COJOCARU
 Confirm executarea măsurătorilor la teren, corectitudinea întocmirii documentației cadastrale și corespondența acestuia cu realitatea din teren

Semnătura

GERTIFICAT DE AUTORIZARE
 Serviciu RO-GJ-F
 Nr. 012/3/28.06.2017
SABIN-ANDREI COJOCARU

Data: 04.04.2024

INSPECTOR

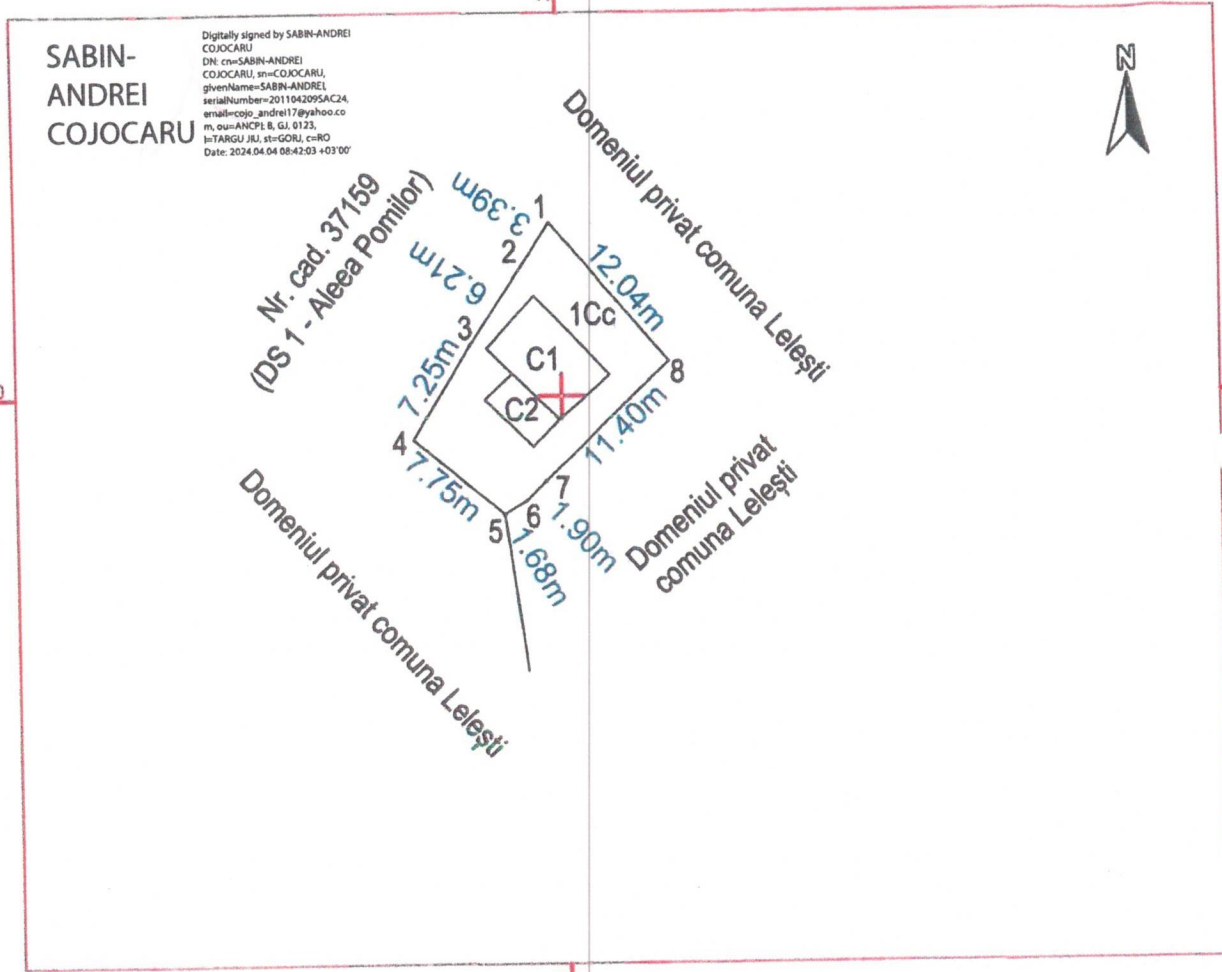
Confirm atribuirea numărului cadastral și introducerea imobilului în sistemul integrat de cadastru și carte funciară

Semnătura

Mirela Parvulescu

Semnat digital de Mirela Parvulescu
 Data: 2024.04.04

NR. CADASTRAL	SUPRAFAȚA MĂSURATĂ A IMOBILULUI (mp)	ADRESA IMOBILULUI
38501	158	U.A.T. Lelești, sat Lelești, intravilan, T 38, P 1778/4, Județul Gorj
CARTEA FUNCİARĂ NR.	UNITATEA ADMINISTRATIV TERITORIALA (U.A.T.)	
	LELEȘTI	



A. DATE REFERITOARE LA TEREN

NR. PARCELA	CATEGORIE DE FOLOSINTA	SUPRAFATA (mp)	MENTIUNI
1	Cc	158	Teren intravilan, parțial împrejmuit cu stâlpi metal(pct.7-8), neîmprejmuit în rest
TOTAL		158	

B. DATE REFERITOARE LA CONSTRUCȚII

COD	DESTINATIE	SUPRAFATA CONSTRUITA LA SOL (mp)	MENTIUNI
C1	CIE	32	S. construită la sol=32,0mp. S. desfășurată =32,0mp. magazin mixt
C2	CA	11	S. construită la sol=11,0mp. S. desfășurată =11,0mp. anexă
TOTAL		43	

SUPRAFATA TOTALA MASURATA A IMOBILULUI = 158mp
SUPRAFATA DIN ACT = 158 mp

EXECUTANT Ing. Sabin-Andrei COJOCARU
Confirm executarea măsurătorilor la teren, corectitudinea înlocuirii documentației cadastrale și corespondența acesteia cu realitatea din teren
Nr. 0123/28.06.2017

INSPECTOR.....
Confirm atribuirea numărului cadastral și introducerea imobilului în sistemul integrat de cadastru și carte funciară

Semnatura de Mirela Populescu



Oficiul de Cadastru și Publicitate Imobiliară GORJ
Biroul de Cadastru și Publicitate Imobiliară Targu Jiu

Dosarul nr. 38858 / 04-04-2024

INCHEIERE Nr. 38858

Registrator: GEORGIANA VALERIA SICHITIU-SUSAN
Asistent registrator: CARMEN MARILENA CURELEA

Asupra cererii introduse de COMUNA LELESTI privind Notare in cartea funciara, in baza:
-Act Administrativ nr.38468/04-04-2024 emis de OFICIUL DE CADASTRU ȘI PUBLICITATE IMOBILIARA GORJ;
-Act Notarial nr.731/29-03-2024 emis de NP Manta Claudiu (aflat la dosar nr. 38468/2024);

fiind indeplinite conditiile prevazute la art. 29 din Legea cadastrului si a publicitatii imobiliare nr. 7/1996, republicata, cu modificarile si completarile ulterioare, tariful achitat in suma de 0 lei, cu documentul de plata:

- pentru serviciul avand codul 241

Vazand referatul asistentului registrator

- prevederile art. 23 pct . B lit. g din legea 7/1996 republicată cu modificările si completările ulterioare și art. 13 pct.2 lit s din Ord. 600/2023 pentru aprobarea Regulamentului de recepție și înscriere în evidențele de cadastru și carte funciară, fiind scutit de plata tarifului conform art. 8 alin. 1 lit. o Ord. 16/2019 privind aprobarea tarifelor pentru serviciile furnizate de Agenția Națională de Cadastru și Publicitate Imobiliară și instituțiile sale subordonate

DISPUNE

Admiterea cererii cu privire la:

- imobilul cu nr. cadastral 35308, inscris in cartea funciara 35308 UAT Lelesti avand proprietarii: COMUNA LELEȘTI in cota de 1/1 de sub B.1;
- imobilul cu nr. cadastral 38484, inscris in cartea funciara 38484 UAT Lelesti avand proprietarii: COMUNA LELESTI in cota de 1/1 de sub B.1;

- se notează propunerea de alipire a imobilului cu nr. cadastral 35308, cu imobilul cu nr. cadastral 38484, rezultând imobilul cu nr. cadastral 38501 asupra A.1 sub B.3 din cartea funciara 35308 UAT Lelesti;

- se notează propunerea de alipire a imobilului cu nr. cadastral 35308, cu imobilul cu nr. cadastral 38484, rezultând imobilul cu nr. cadastral 38501 asupra A.1 sub B.2 din cartea funciara 38484 UAT Lelesti;

Prezenta se va comunica părților:

COICULESCU IRINA

PFA COJOCARU SABIN-ANDREI MANDATAR PENTRU COMUNA LELESTI

COICULESCU COSMIN-DANIEL

*) Cu drept de reexaminare in termen de 15 zile de la comunicare, care se depune la Biroul de Cadastru si Publicitate Imobiliara Targu Jiu, se inscrie in cartea funciara si se solutioneaza de catre registratorul-sef

Data soluționării,

04-04-2024

Registrator,

GEORGIANA VALERIA SICHITIU-
SUSAN

Asistent Registrator,

CARMEN MARILENA CURELEA

Document semnat cu sigiliu electronic bazat pe certificat digital calificat, în conformitate cu art. 28¹ din Legea nr. 7/1996, republicată, cu modificările și completările ulterioare.

**) Cu excepția situațiilor prevăzute la Art. 52 alin. (1) din Regulamentul de recepție și înscriere în evidențele de cadastru și carte funciara, aprobat prin Ordinul Directorului General al ANCP*

Nr. cerere	38858
Ziua	04
Luna	04
Anul	2024

Cod verificare
100166018344



EXTRAS DE CARTE FUNCİARĂ PENTRU INFORMARE

Carte Funciară Nr. 35308 Lelești

A. Partea I. Descrierea imobilului

TEREN Intravilan

Nr. CF vechi:161
Nr. cadastral vechi:195

Adresa: Loc. Lelești, Jud. Gorj

Nr. Crt	Nr. cadastral Nr. topografic	Suprafața* (mp)	Observații / Referințe
A1	35308	Din acte: 98 Masurata: 102	Construcția C1 înscrisă în CF 35308-C1;

B. Partea II. Proprietari și acte

Înscrieri privitoare la dreptul de proprietate și alte drepturi reale	Referințe	
8050 / 20/04/2006 Hotărâre nr. 15, din 15/04/2005 (HCL NR.25/27.06.2003);		
B1	Intabulare, drept de PROPRIETATE publică, dobândit prin Lege, cota actuală 1/1 1) COMUNA LELEȘTI , bun propriu <i>OBSERVAȚII: (provenita din conversia CF 161)</i>	A1
38858 / 04/04/2024 Act Administrativ nr. 38468, din 04/04/2024 emis de OFICIUL DE CADASTRU ȘI PUBLICITATE IMOBILIARĂ GORJ; Act Notarial nr. 731, din 29/03/2024 emis de NP Manta Claudiu (aflat la dosar nr. 38468/2024); se notează propunerea de alipire a imobilului cu nr. cadastral 35308, cu imobilul cu nr. cadastral 38484, rezultând imobilul cu nr. cadastral 38501		A1

C. Partea III. SARCINI

Înscrieri privind dezmembrămintele dreptului de proprietate, drepturi reale de garanție și sarcini	Referințe	
8050 / 20/04/2006 Contract Concesiune nr. 1093, din 18/05/2005;		
C1	Intabulare, drept de CONCESIUNE, dobândit prin Convenție, cota actuală 1/1 1) COICULESCU COSMIN-DANIEL 2) COICULESCU IRINA <i>OBSERVAȚII: (provenita din conversia CF 161)</i>	A1

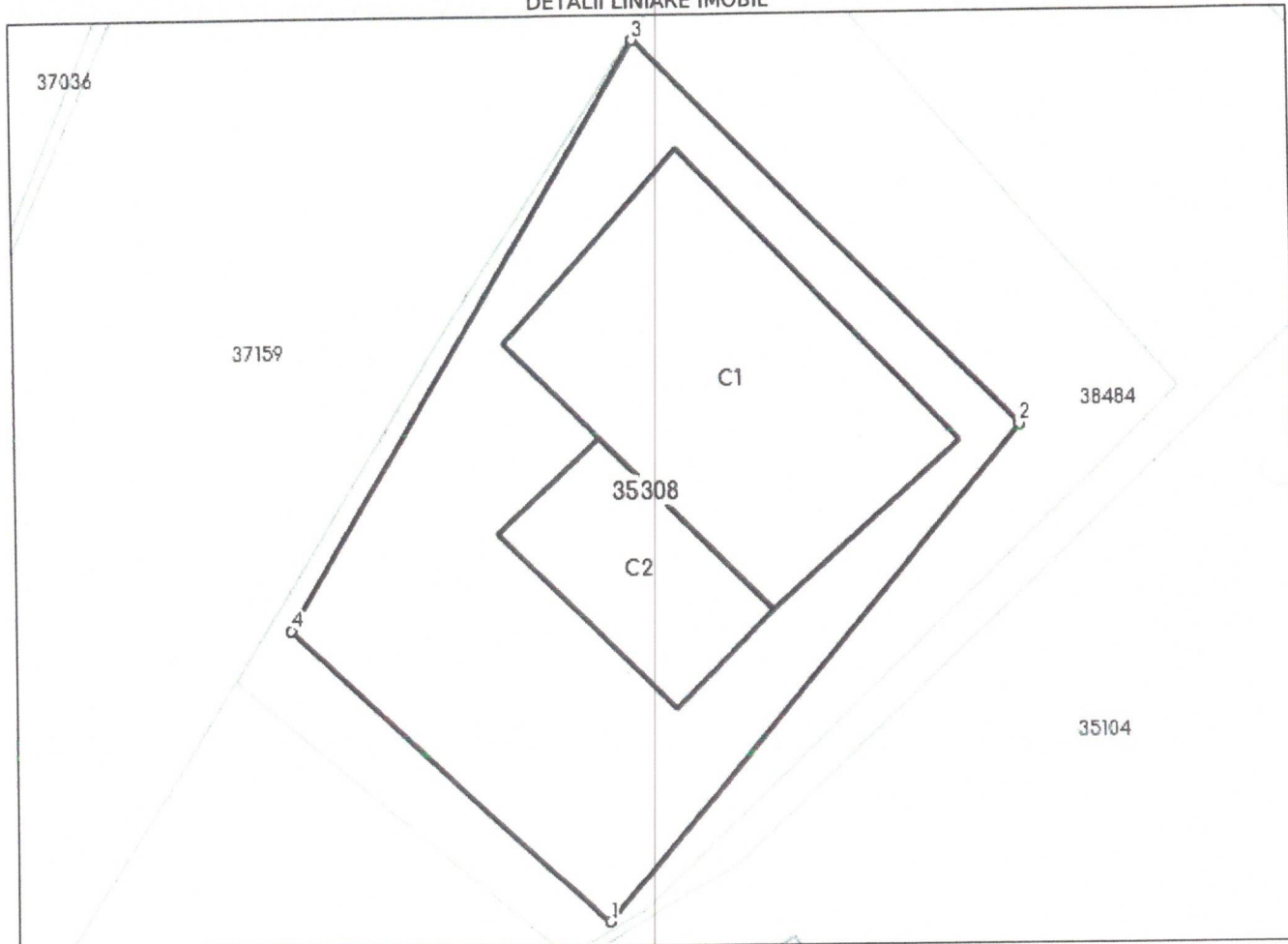
Anexa Nr. 1 La Partea I

Teren

Nr cadastral	Suprafața (mp)*	Observații / Referințe
35308	Din acte: 98 Masurata: 102	

* Suprafața este determinată în planul de proiecție Stereo 70.

DETALII LINIARE IMOBIL



Date referitoare la teren

Nr Crt	Categorie folosință	Intra vilan	Suprafața (mp)	Tarla	Parcelă	Nr. topo	Observații / Referințe
1	curti constructii	DA	Din acte: 98 Masurata: 102	-	-	-	

Date referitoare la construcții

Crt	Număr	Destinație construcție	Supraf. (mp)	Situație juridică	Observații / Referințe
*A1.1	35308-C1	construcții industriale și edilitare	32	Cu acte în CF propriu	S. construita la sol:32 mp; magazin mixt
A1.2	35308-C2	construcții anexa	11	Fara acte	S. construita la sol:11 mp; magazie

* Aceasta construcție este înscrisă într-o carte funciara proprie



Oficiul de Cadastru și Publicitate Imobiliară GORJ
Biroul de Cadastru și Publicitate Imobiliară Targu Jiu

Nr. cerere	38858
Ziua	04
Luna	04
Anul	2024

Cod verificare
100166018344



EXTRAS DE CARTE FUNCİARĂ PENTRU INFORMARE

Carte Funciară Nr. 38484 Lelești

A. Partea I. Descrierea imobilului

TEREN Intravilan

Adresa: Loc. Lelești, Jud. Gorj

Nr. Crt	Nr. cadastral Nr. topografic	Suprafața* (mp)	Observații / Referințe
A1	38484	Din acte: 158 Masurata: 56	Teren imprejmuit; Teren intravilan

B. Partea II. Proprietari și acte

Înscrieri privitoare la dreptul de proprietate și alte drepturi reale	Referințe
21331 / 28/02/2024	
Act Administrativ nr. HCL 25, din 27/03/2014 emis de CL LELEȘTI; Act Administrativ nr. 17334, din 06/12/2021 emis de INSTITUTIA PREFECTULUI; Act Administrativ nr. 1072, din 26/02/2024 emis de PRIMARIA LELEȘTI; Act Administrativ nr. 1389, din 13/03/2024 emis de PRIMARIA PADES;	
B1	Intabulare, drept de PROPRIETATE _privată, dobandit prin Lege, cota actuala 1/1 1) COMUNA LELEȘTI , CIF:4898738, bun propriu
38858 / 04/04/2024	
Act Administrativ nr. 38468, din 04/04/2024 emis de OFICIUL DE CADASTRU ȘI PUBLICITATE IMOBILIARA GORJ; Act Notarial nr. 731, din 29/03/2024 emis de NP Manta Claudiu (aflat la dosar nr. 38468/2024);	
B2	se notează propunerea de alipire a imobilului cu nr. cadastral 35308, cu imobilul cu nr. cadastral 38484, rezultând imobilul cu nr. cadastral 38501

C. Partea III. SARCINI .

Inscrieri privind dezmembrămintele dreptului de proprietate, drepturi reale de garanție și sarcini	Referințe
NU SUNT	

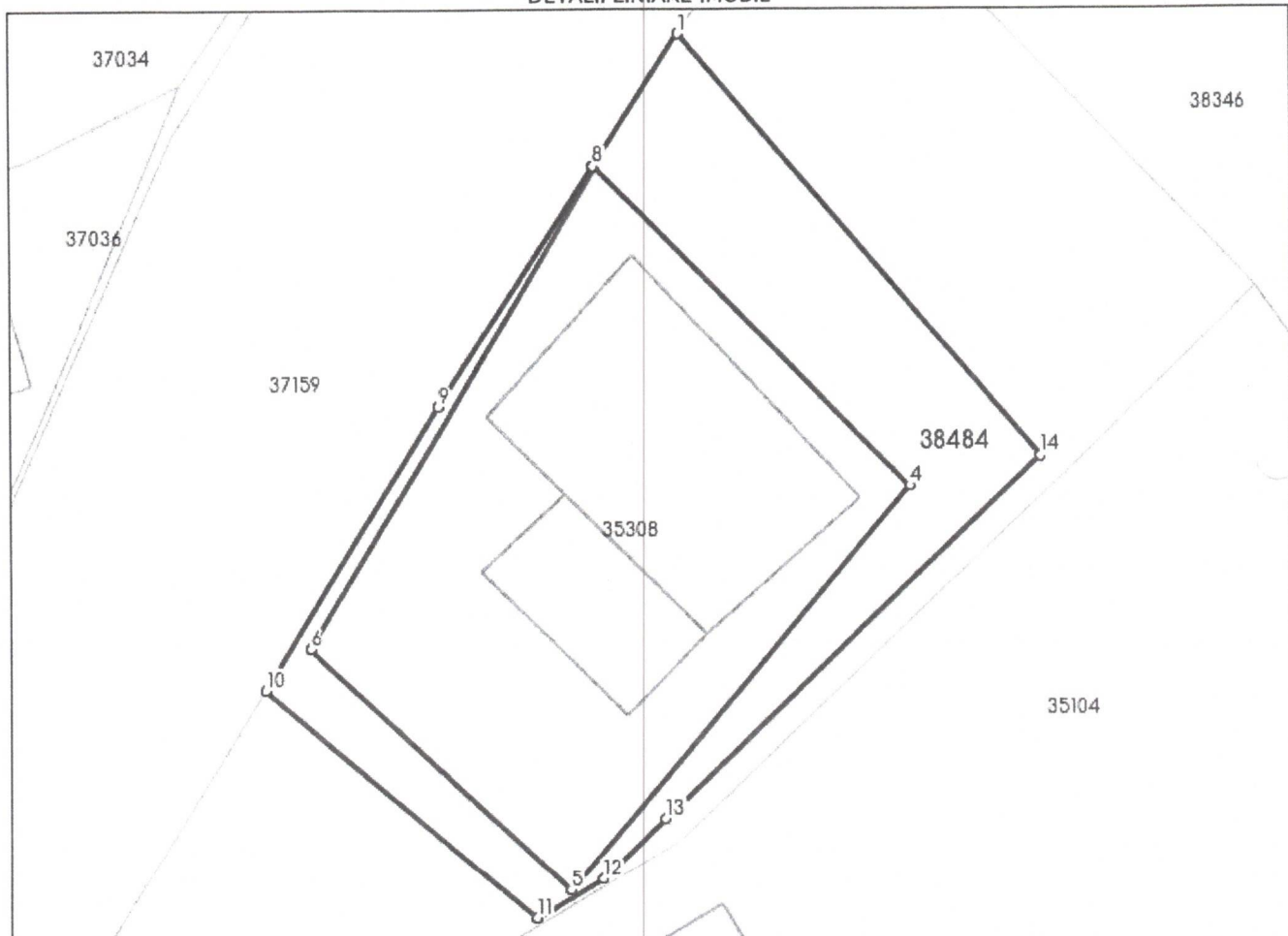
Anexa Nr. 1 La Partea I

Teren

Nr cadastral	Suprafața (mp)*	Observații / Referințe
38484	Din acte: 158 Masurata: 56	Teren intravilan

* Suprafața este determinată în planul de proiecție Stereo 70.

DETALII LINIARE IMOBIL



Date referitoare la teren

Nr Crt	Categorie folosință	Intra vilan	Suprafața (mp)	Tarla	Parcelă	Nr. topo	Observații / Referințe
1	curți constructii	DA	56	38	1778/4	-	Teren intravilan, parțial împrejmuit cu stâlpi metal(pct.11-12), neîmprejmuit în rest

Lungime Segmente

1) Valorile lungimilor segmentelor sunt obținute din proiecție în plan.

Punct început	Punct sfârșit	Lungime segment (** (m)
1	2	3.392
2	3	0.048
3	4	9.723
4	5	11.547
5	6	7.762



Oficiul de Cadastru și Publicitate Imobiliară GORJ
Biroul de Cadastru și Publicitate Imobiliară Targu Jiu
Adresa: LOC: TARGU JIU, STR 8 MARTIE NR. 3A-5 COD POSTAL: 210280 TEL:
0253/215893, 0253/217189

Nr.cerere	38468
Ziua	04
Luna	04
Anul	2024

REFERAT DE ADMITERE

(Alipire imobile)

Domnului/Doamnei COMUNA LELESTI
Domiciliul Loc. Lelesti, Al Primăriei, Nr. 1, Jud. Gorj

Referitor la cererea înregistrată sub numărul **38468** din data **04-04-2024**, vă informăm:

Imobilele:

- 1) **35308** situat în Loc. Lelesti, Jud. Gorj, UAT Lelesti având suprafața măsurată 102 mp;
- 2) **38484** situat în Loc. Lelesti, Jud. Gorj, UAT Lelesti având suprafața măsurată 56 mp;

Au fost alipite, rezultând imobilul cu numărul cadastral 38501, situat în Loc. Lelesti, Jud. Gorj, UAT Lelesti având suprafața măsurată 158 mp

Certific că informațiile din prezentul extras sunt conforme cu datele din planul cadastral de carte funciară al OCPI GORJ la data: 04-04-2024.

Situația prezentată poate face obiectul unor modificări ulterioare, în condițiile Legii cadastrului și a publicității imobiliare nr. 7/1996, republicată, cu modificările și completările ulterioare.

Inspector
MIRELA PÂRVULESCU

Mirela
Parvulescu

Semnat digital de
Mirela Parvulescu
Data: 2024.04.04
09:28:02 +03'00'

DUPLICAT

DECLARAȚIE



Subsemnații, **Coiculescu Cosmin-Daniel**, cu domiciliul în com. Lelești, sat Lelești, str. Principală, nr.107, județul Gorj, CNP 1740106182786, și **Coiculescu Irina**, cu domiciliul în com. Lelești, sat Lelești, str. Principală, nr.107, județul Gorj, CNP 2760914182767, în calitate de proprietari ai construcției C1 cu suprafața construită la sol de 32 (treizeci și doi) mp, magazin mixt, intabulată în cartea Funciară nr. 35308-C1 a comunei Lelești, având nr. cad. 35308-C1, declarăm în prezenta, pe propria răspundere, sub sancțiunea prevăzută de art.326 din Noul Cod Penal privind falsul în declarații, că suntem de acord ca proprietarul tabular comuna Lelești, CIF 4898738, să alipească **următoarele imobile: terenul identificat prin Cartea Funciară nr. 35308 a comunei Lelești, județul Gorj, având nr. cadastral 35308**, situat în intravilanul comunei Lelești, sat Lelești, jud. Gorj, cu suprafața de 98 (nouăzeci și opt) mp din acte, respectiv cu suprafața de 102 (o sută doi) mp din documentația cadastrală, curți construcții, pe care sunt situate următoarele construcții: C1 cu suprafața construită la sol de 32 (treizeci și doi) mp, magazin mixt și C2-anexă cu suprafața construită la sol de 11 (unsprezece) mp și **terenul identificat prin Cartea Funciară nr. 38484 a comunei Lelești, județul Gorj, având nr. cadastral 38484**, situat în intravilanul comunei Lelești, sat Lelești, jud. Gorj, tarla 38, parcela 1778/4, cu suprafața de 56 (cincizeci și șase) mp.-----

Dăm prezenta declarație, fiind necesară la OCPI GORJ.-----

Tehnoredactat la Societatea Profesională Notarială - Manta Claudiu și Chivu-Răceanu Maria, într-un exemplar original care rămâne în arhiva biroului notarial și 2 (două) duplicate, din care 1 (unu) duplicat va rămâne în arhiva biroului notarial și 1 (unu) duplicat a fost eliberat părții. -----

Declaranți,

Coiculescu Cosmin-Daniel

Coiculescu Irina

ROMÂNIA
Uniunea Națională a Notarilor Publici
SOCIETATE PROFESIONALĂ NOTARIALĂ-
MANTA CLAUDIU și CHIVU-RĂCEANU MARIA
Licența de funcționare nr.7/4323/04.01.2021
Sediul: municipiul Târgu - Jiu, strada Unirii,
numărul 8A, județul Gorj

ÎNCHEIERE DE AUTENTIFICARE NR. 731

Data: anul 2024, luna martie, ziua 29

În fața mea, **MANTA CLAUDIU, notar public**, la sediul biroului s-au prezentat:

- **Coiculescu Cosmin-Daniel**, cu domiciliul în com. Lelești, sat Lelești, str. Principală, nr.107, județul Gorj, CNP 1740106182786, identificat prin CI seria GZ nr. 859030/12.01.2023 eliberată de SPCLEP Tg.Jiu, în nume propriu;

- **Coiculescu Irina**, cu domiciliul în com. Lelești, sat Lelești, str. Principală, nr.107, județul Gorj, CNP 2760914182767, identificată prin CI seria GZ nr. 775183/14.09.2020 eliberată de SPCLEP Tg.Jiu, în nume propriu;

care, după ce a citit actul, a declarat că i-a înțeles conținutul, că cele cuprinse în act reprezintă voința sa, a consimțit la autentificarea prezentului înscris și a semnat unicul exemplar.

În temeiul art.12 litera b din legea nr.36/1995 republicată,

SE DECLARĂ AUTENTIC PREZENTUL ÎNSCRIS.

S-a perceput onorariu de 60 lei, inclusiv 19% TVA cu bon fiscal.

CC

NOTAR PUBLIC,
MANTA CLAUDIU

Prezentul duplicat s-a întocmit în 2 (două) exemplare de MANTA CLAUDIU, notar public, astăzi data autentificării actului și are aceeași forță probantă ca originalul.

SABIN-ANDREI

Digitally signed by SABIN-ANDREI
COJOCARU
DN: cn=SABIN-ANDREI COJOCARU,
sn=COJOCARU, givenName=SABIN-ANDREI,
serialNumber=2011042095AC24,



ROMÂNIA
JUDEȚUL GORJ
COMUNA LELEȘTI
- CONSILIUL LOCAL -

HOTĂRÂREA Nr. 25

privind aprobarea inventarului bunurilor ce alcătuiesc domeniul privat
al Comunei Lelești, Județul Gorj

Consiliul local al Comunei Lelești, Județul Gorj,

Având în vedere:

- proiectul de hotărâre inițiat de către D-l Primar al Comunei Lelești, Județul Gorj, Marian Rotaru;
- expunerea de motive la proiectul de hotărâre prezentată de către D-l Primar al Comunei Lelești, Județul Gorj, Marian Rotaru;
- raportul de specialitate al compartimentului de resort din cadrul aparatului de specialitate al Primarului Comunei Lelești;
- rapoartele de avizare ale comisiilor de specialitate din cadrul Consiliului local Lelești;
- Prevederile Legii nr. 213/1998 privind regimul juridic al proprietății publice, cu modificările și completările ulterioare,
- Prevederile Codului civil,
- Prevederile Legii nr. 215/2011 privind administrația publică locală, republicată, cu modificările și completările ulterioare,

În temeiul art. 45 alin. 1 art. 115, alin. 1, lit. b) din Legea nr. 215/2001 privind administrația publică locală, republicată, cu modificările și completările ulterioare,

HOTĂRĂȘTE :


Art. 1: Se aprobă inventarul bunurilor ce alcătuiesc domeniul privat al Comunei Lelești, Județul Gorj, conform anexei ce face parte integrantă din prezenta hotărâre.

Art. 2: Primarul Comunei Lelești, domnul Rotaru Marian va urmări aducerea la îndeplinire a prevederilor contractului de prestări servicii.

Art. 3: Secretarul Comunei Lelești, domnul Mischie Constantin va comunica hotărârea, în termenul prevăzut de lege, Instituției Prefectului Județul Gorj (în vederea exercitării controlului de legalitate), tuturor persoanelor interesate și o va aduce la cunoștința publică.

Adoptată în ședința ordinară din data de 27 martie 2014, cu un număr de 9 voturi "pentru" din totalul de 10 consilieri în funcție.

PREȘEDINTE DE ȘEDINȚĂ
CONSILIER,
JR. BĂLEANU ION-EMIL



CONTRASEMNEAZĂ
SECRETAR,
JR. MISCHIE CONSTANTIN



INVENTARUL BUNURILOR CARE APARTIN DOMENIULUI PRIVAT AL COMUNEI LELEȘTI, JUDEȚUL GORJ

Nr. crt.	Codul de clasificare	Denumirea bunului	Elemente de identificare	Anul dobândirii	Valoarea de inventar	Situația juridică actuală
1	1.2.2	Dispensar uman	Localitatea Lelești, Satul Lelești: a) clădire - suprafață construită - 233 mp, b) teren aferent - suprafață 1886 mp, c) fântână cu tub din ciment - 1 d) fosă septică din beton - 1 e) împrejurire stradală - gard din piatră - 32 ml f) magazie scândură - suprafață construită - 36 mp, g) puț absorbant din beton - 1 h) WC, suprafață construită - 1,6 mp.	2006		Proprietate privată, HCL nr. 40/2006
2	1.2.2.	Magazia CAP	Localitatea Lelești, Sat Lelești			
3	1.6.2.	Scoala Veche	a) clădire - suprafața constr. 515 mp; Localitatea Lelești, Sat Lelești	2003		Proprietate privată, HCL nr. 25/2003
4	1.6.2	Izlaz comunal	a) clădire - suprafața construită = 200 mp; b) împrejurire = 25 ml; Localitatea Lelești, Satul Lelești	2003		Proprietate privată, HCL nr. 25/2003
5	1.6.2.	Teren	Suprafața = mp. Localitatea Lelești, Satul Frățești Suprafața = mp.	1991		Proprietate privată, HCJ nr. 105/1992.
		Teren	Localitatea Lelești, Sat Lelești - teren aferent Dispensarului veterinar. Suprafața = 465 mp.	2008		Proprietate privată, HCL nr. 11/2008.
	1.6.2.	Teren	Localitatea Lelești, Sat Lelești - teren aferent clădirii proprietatea SC SALIMTAL SRL. Suprafața = 470 mp.	2003		Proprietate privată, HCL nr. 25/2003

7	1.6.2.	Teren	Localitatea Lelești, Sat Lelești, - teren aferent sediu fostei Cooperării de consum (în prezent proprietatea SC SUCCES SRL) a) Suprafața = 566 mp.	2003	HCL nr. 25/2003 ✓
8	1.6.2.	Teren	Localitatea Lelești, Sat Lelești - teren aferent clădirii <u>proprietate privată a doamnei Coiculescu Irina și Coiculescu Cosmin-Daniel.</u> Suprafața = 158 mp.	2011	Proprietate privată, HCL nr. 24/2014
9	1.6.2.	Teren	Localitatea Lelești, Sat Lelești, punctul „Cerăt”, Suprafața = 37030 mp.	2011	Proprietate privată, HCL nr. 24/2014
10	1.6.2.	Teren	Localitatea Lelești, Sat Frățești, Suprafața = 21761 mp.	2009	Proprietate privată, HCL nr. 43/2009.
11	1.6.2.	Izlaz comunal	Localitatea Lelești, Satul Lelești, zona Mogoseni Suprafața = 55,8584 ha.	2009	Proprietate privată, HCL nr. 43/2009.
12	1.6.2.	Izlaz comunal	Localitatea Lelești, Satul Lelești, zona Ursatei Suprafața = 55,2406 ha.	2009	Proprietate privată, HCL nr. 43/2009.
13	1.6.2.	Izlaz comunal	Localitatea Lelești, Satul Lelești, zona Ploștina Suprafața = 44,9010 ha.	2009	Proprietate privată, HCL nr. 43/2009.
14	1.6.2.	Izlaz comunal	Localitatea Lelești, Satul Frățești Suprafața = 37 ha.	2009	Proprietate privată, HCL nr. 43/2009.
15	1.2.8	Lac	Localitatea Lelești, Sat Lelești, zona Mogoseni - suprafață luciu apă = 7538 mp, - suprafață teren = 7313 mp, - total suprafață = 14851 mp.	2003	Proprietate privată, HCL nr. 25/2003

CONTRASEMNEAZĂ,
SECRETAR,
Jr. MISCHIE CONSTANTIN

PRESEDINTE DE SEDINTA,
CONSILIER,
JR. BĂLEANU ION-EMIL

154