

PRIMĂRIA COMUNEI LELEȘTI-GORJ			
INTRARE	NR.	1758	
IEȘIRE			
ANUL	2021	LUNA	03
		ZIUA	25

## REFERAT DE APROBARE

### a proiectului de hotărâre

### privind aprobarea Planului de analiză și acoperire a riscurilor la nivelul Comunei Lelești, Județul Gorj, în anul 2021

Primarul Comunei Lelești, județul Gorj, Vasile-Laurențiu Turcilă, în baza drepturilor și atribuțiilor conferite de art. 136 alin. (1) din O.U.G. nr. 57/2019 privind Codul administrativ, propune Consiliului Local Lelești, întrunit în ședința ordinară publică din 31 martie 2021, propune adoptarea proiectului de hotărâre aprobarea Planului de analiză și acoperire a riscurilor la nivelul Comunei Lelești, Județul Gorj, în anul 2021.

Proiectul de hotărâre a fost inițiat având în vedere:

- prevederile O.U.G. nr. 21/2004 privind Sistemul National de Management al Situațiilor de Urgență, cu modificările și completările ulterioare,
- prevederile Legii nr. 481/2004 privind protecția civilă, cu modificările și completările ulterioare;
- prevederile art.4 alin.(1), (2), (3), (4) din Legea nr. 307/2006, privind apărarea împotriva incendiilor, republicată, cu modificările și completările ulterioare,
- prevederile O.M.A.I. nr.132/29.01.2007 pentru aprobarea Metodologiei de elaborare a Planului de analiză și acoperire a riscurilor și a Structurii-cadru a Planului de analiză și acoperire a riscurilor;
- prevederile art. 129 alin.(1) coroborat cu alin. (7), lit. h) din O.U.G. nr.57/2019 privind Codul Administrativ, cu modificările și completările ulterioare.

Ca urmare a celor menționate mai sus, având în vedere competențele consiliului local prevăzute de art. 129 alin. (1), alin. (2), lit. d), alin. (7), lit. a) din O.U.G. nr. 57/2019 privind Codul administrativ, cu modificările și completările ulterioare, propun aprobarea proiectului de hotărâre în forma prezentată.

INIȚIATOR,  
PRIMAR,  
Ec. VASILE-LAURENȚIU TURCILĂ



HOTĂRÂREA Nr. \_\_\_\_

privind aprobarea Planului de analiză și acoperire a riscurilor  
la nivelul Comunei Lelești, Județul Gorj, în anul 2021

**Consiliul local al Comunei Lelești, Județul Gorj,**  
Având în vedere:

- proiectul de hotărâre inițiat de Primarul Comunei Lelești, Județul Gorj, Vasile-Laurențiu Turcilă,
- referatul de aprobare întocmit de Primarul Comunei Lelești, Județul Gorj, Vasile-Laurențiu Turcilă,
- prevederile O.U.G. nr. 21/2004 privind Sistemul National de Management al Situațiilor de Urgență, cu modificările și completările ulterioare,
- prevederile Legii nr. 481/2004 privind protecția civilă, cu modificările și completările ulterioare;
- prevederile art.4 alin.(1), (2), (3), (4) din Legea nr. 307/2006, privind apărarea împotriva incendiilor, republicată, cu modificările și completările ulterioare,
- prevederile O.M.A.I. nr.132/29.01.2007 pentru aprobarea Metodologiei de elaborare a Planului de analiză și acoperire a riscurilor și a Structurii-cadru a Planului de analiză și acoperire a riscurilor;
- prevederile art. 129 alin.(1) coroborat cu alin. (7), lit. h) din O.U.G. nr.57/2019 privind Codul Administrativ, cu modificările și completările ulterioare;

**În temeiul art. 139, art. 196 alin. (1), lit. a) din O.U.G. nr. 57/2019 privind Codul administrativ, cu modificările și completările ulterioare,**

### HOTĂRĂȘTE :

**Art. 1.** Se aprobă Planul de analiză și acoperire a riscurilor la nivelul Comunei Lelești, Județul Gorj în anul 2021, conform dosarului anexat la prezenta hotărâre.

**Art. 2.** Primarul comunei Lelești, județul Gorj, Comitetul local pentru situații de urgență, precum și Serviciul voluntar pentru situații de urgență din Comuna Lelești vor duce la îndeplinire prevederile prezentei hotărâri.

**Art. 3.** Prezenta hotărâre se va comunica, prin grija Secretarului Comunei Lelești, în termen legal, Instituției Prefectului Județului Gorj, în vederea exercitării controlului de legalitate, Primarului Comunei Lelești, Inspectoratului pentru Situații de Urgență al Județului Gorj, Comitetului local pentru situații de urgență, precum și Serviciului voluntar pentru situații de urgență al Comunei Lelești și se va aduce la cunoștință publică prin afișare la sediul și pe site-ul instituției: [www.primarialelesti.ro](http://www.primarialelesti.ro), secțiunea Monitorul Oficial Local.

**Inițiator,  
Primar,  
Vasile-Laurențiu TURCILĂ**



**Avizat pentru legalitate,  
Secretar general,  
Constantin-Cătălin MISCHIE**



**PROIECT**

**ROMÂNIA  
JUDEȚUL GORJ  
PRIMĂRIA COMUNEI LELEȘTI**

**APROBAT,  
În ședința Consiliului Local Lelești  
din data de 31 martie 2021**

**Președinte de ședință,  
DUMITRU TALABĂ**

**PRESEDINTE C.L.S.U. LELEȘTI  
PRIMAR,  
TURCILĂ VASILE-LAURENȚIU**

**PLANUL  
DE ANALIZĂ ȘI ACOPERIRE A RISCURILOR  
LA NIVELUL COMUNEI LELEȘTI, JUDEȚUL GORJ,  
ÎN ANUL 2021**

**LELEȘTI  
-2021-**

# PLANUL DE ANALIZĂ ȘI ACOPERIRE A RISCURILOR DIN COMUNA LELEȘTI, JUDEȚUL GORJ

## CAPITOLUL I. DISPOZIȚII GENERALE

### *Secțiunea I. Definiție, scop, obiective*

**Art. 1.** Planul de analiză și acoperire a riscurilor din unitatea administrativ-teritorială, denumit PAAR, reprezintă documentul care cuprinde riscurile potențiale identificate la nivelul comunei Lelești, măsurile, acțiunile și resursele necesare pentru managementul riscurilor respective.

**Art. 2.** Scopul PAAR este acela de a permite autorităților și celorlalți factori de decizie să facă alegerile cele mai bune posibile referitoare la:

- prevenirea riscurilor;
- amplasarea și dimensionarea unităților operative;
- stabilirea concepției și elaborarea planurilor de intervenție în situații de urgență;
- alocarea resurselor (forțelor și mijloacelor) necesare.

**Art. 3.** Obiectivele PAAR sunt:

- crearea unui cadru unitar de acțiune pentru prevenirea și managementul riscurilor generatoare de situații de urgență;
- amplasarea și dimensionarea unităților operative;
- stabilirea concepției și elaborarea planurilor de intervenție în situații de urgență;
- alocarea resurselor (forțelor și mijloacelor) necesare.

### *Secțiunea a II – a Responsabilități privind analiza și acoperirea riscurilor*

**Art. 4.** Responsabilitățile privind analiza și acoperirea riscurilor revin tuturor factorilor de pe raza comunei Lelești, care, potrivit legii, au atribuții ori asigură funcții de sprijin privind prevenirea și gestionarea situațiilor de urgență.

**Art. 5. (1)** Planurile de analiză și acoperire a riscurilor se întocmesc, corespunzător unității administrativ – teritoriale pe care le reprezintă, de către comitetul local pentru situații de urgență și se aprobă de către consiliul local.

**(2)** Primarul va asigura condițiile necesare elaborării planului de analiză și acoperire a riscurilor, având totodată obligația stabilirii și alocării resurselor necesare pentru punerea în aplicare a acestora, potrivit legii.

**Art. 6.** Inspectoratul General pentru Situații de Urgență, prin Centrul Operațional Național, asigură pregătirea, organizarea și desfășurarea acțiunilor de răspuns, precum și elaborarea procedurilor specifice de intervenție, corespunzătoare tipurilor de riscuri generatoare de situații de urgență.

**Art. 7.** Planurile de analiză și acoperire a riscurilor se întocmesc într-un număr suficient de exemplare, din care unul va fi pus la dispoziția Inspectoratului Județean pentru Situații de Urgență.

**Art. 8.** Personalul Inspectoratului Județean pentru Situații de Urgență, precum și cel al celorlalte forțe destinate prevenirii și combaterii riscurilor generatoare de situații de urgență are obligația să cunoască în părțile care îl privesc conținutul planului de analiză și acoperire a riscurilor și să îl aplice, corespunzător situațiilor de urgență specifice.

## CAPITOLUL II. CARACTERISTICILE UNITĂȚII ADMINISTRATIV – TERITORIALE COMUNA LELEȘTI, JUDEȚUL GORJ

### **Secțiunea 1. Amplasare geografică și relief.**

#### **Art. 9.**

Teritoriul administrativ al comunei Lelești este situat în partea de N-V a județului Gorj, având ca vecinătăți:

Nord - comuna Runcu,  
Nord-est – comuna Stănești,  
Sud, Sud-vest – comuna Bălești,  
Sud-Est - municipiul Târgu-Jiu,  
Vest - comuna Arcani, comuna Runcu.

**Relieful** comunei are o evoluție comună cu a celorlalte unități administrativ-teritoriale din jur și se compune în principal din dealuri acoperite de păduri și lunci create de apele ce străbat teritoriul acesteia.

Din punct de vedere fizic, teritoriul comunei Lelești este constituit din depresiunea subcarpatică olteană, ce se încadrează în marea unitate de relief a Piemontului Getic, relief cunoscut sub numele de Podișul Getic sau Platforma Getică. Noțiunea de podiș ne explică înălțimea aproape egală a culmilor de deal, care se situează între 300 și 500 m subunitate a marii unități geografice, "zona subcarpaților Getici", geologic comuna făcând parte din sistemul depresiunilor submontane care formează în ansamblu unic de la Horezu la Tismana.

Suprafața administrativă a comunei este de 3018 ha.

### **Secțiunea a 2-a. Caracteristici climatice.**

#### **Art. 10.**

**Clima** comunei Lelești este temperat – continentală caracteristică zonei deluroase din mijlocul Olteniei, cu diferențe moderate între vară și iarnă. Temperatura medie anuală este cuprinsă între valorile 8,7 – 9,9°C.

Solurile sunt formate pe rocile argiloase, sunt *soluri brune de pădure* slab erodate, care au un conținut moderat de humus și azot, fiind însă insuficient dotate cu fosfor și potasiu mobil și *soluri brune podzolice*.

### **Secțiunea a 3-a. Rețea hidrografică.**

#### **Art. 11.**

**Pârâul Șușița** este principala apă curgătoare care traversează teritoriul localității, al cărui rol este hotărâtor pentru întreaga evoluție istorico – socială a comunei, având ca afluenți o serie de pâraie care în majoritatea anului au un debit redus de apă. Menționăm că aceste pâraie, care au dus la o configurație foarte variată a reliefului au un rol suplimentar în menținerea ecosistemului zonal, contribuind la acțiunea de sculptare a văilor. Aceste pâraie sunt ape de suprafață, nivelul lor crește pe timpul ploilor și al topirii zăpezilor, în rest debitul lor este destul de scăzut.

**Pârâul satului Lelești** traversează satul Lelești pe o distanță de 5 km.

**Pâraiele Iaz, Balta, Rasova, Criva** traversează, de asemenea, teritoriul comunei Lelești.

#### **Art. 12.**

Amenajări hidrotehnice efectuate până în prezent: - indiguiri de beton pe o distanță de 2 km la pârâului satului Lelești.

### **Secțiunea a 4-a. Populație**

**Art. 10.** Comuna Lelești are un număr total de locuitori de 1854, conform ultimului recensământ al populației din anul 2011, repartizați pe satele componente: Lelești – 1286, Frățești – 345, Rasovița – 223.

## ***Secțiunea a 5-a. Căi de transport***

### **Art. 13.**

Principalele drumuri care străbat Comuna Lelești sunt:

- D.N. 67D Tg-Jiu-Baia de Aramă, care străbate teritoriul comunei Lelești, respectiv satele Lelești și Rasovita.
- D.J. 672D Lelești - Dobrita, care străbate satul Lelești,
- D.J. 672B, Tg-Jiu – Suseni, care străbate satul Fratești.
- 3 drumuri comunale;
- drumuri stradale și vicinale.

## ***Secțiunea a 6-a. Dezvoltarea economică***

**Art. 14.** Principalele ocupații ale locuitorilor sunt: agricultura, pomicultura și creșterea animalelor, astfel valorificându-se potențialul funciar al comunei Lelești.

Suprafața administrativă a comunei este de 3018 ha din care:

- **Suprafață agricolă:** - 2173 ha  
din care:
  - arabil 978 ha
  - vii 46 ha
  - livezi 504 ha
  - pășuni 645 ha
- **Suprafață neagricolă:** - 845 ha  
din care:
  - păduri 581 ha
  - ape 32 ha
  - drumuri 60 ha
  - curți construcții 102 ha
  - neproductiv 70 ha

### *Zootehnie*

- **Total efectiv de animale :** – 2923.

Din care:

- bovine - 445
- porcine – 1030
- cabaline - 115
- ovine și caprine – 1333

### **Art. 15.**

Turismul. Obiective turistice:

#### ***MONUMENTE ISTORICE***

Denumire, Locație

- **BISERICA DE LEMN „SF IOAN GURA DE AUR,, – Catun „Ursatei,, Sat Lelești.**
- **BISERICA DE LEMN „SF. NICOLAE,, – Sat Lelești,**
- **BISERICA „ADORMIREA MAICII DOMNULUI - Satul Fratești,**
- **TROITA DE LEMN – Din Satul Rasovița.**
- **AȘEZARE MEDIEVALĂ – Sat Frățești.**

## ***Secțiunea a 7-a. Infrastructuri locale***

### **Art. 16.**

În comuna Lelești funcționează următoarele instituții, repartizate pe sate:

#### Satul Lelești:

- primăria,
- postul de poliție;
- școala gimnazială și 2 grădinițe;
- dispensar uman;
- dispensar veterinar,
- teatru de vară,
- bibliotecă comunală;
- 2 biserici.

#### Satul Frătești

- grădiniță;
- cămin cultural;
- biserică.

#### Satul Rasovița:

- școala primara și grădinița (în prezent în stare de conservare),
- biserică.

#### **Art. 17.**

În cazul unor situații de urgență, pe teritoriul comunei Lelești sediul vechi al primăriei, sediile unităților de învățământ, sediul căminului cultural reprezintă locuri de adunare și cazare a sinistraților.

### **CAPITOLUL III. ANALIZA RISCURILOR GENERATOARE DE SITUAȚII DE URGENȚĂ**

#### ***Secțiunea 1. Analiza riscurilor naturale***

#### **Art. 18.**

Riscurile naturale, de origine nonantropică, se împart în:

- fenomene meteorologice periculoase (ploi abundente și de lungă durată, căderi masive de zăpadă, furtuni, grindină, secetă, etc.)
- inundații;
- alunecări sau prăbușiri de teren;
- incendii de mari proporții.

#### Riscuri tehnologice:

- accidente pe timpul transportului de substanțe periculoase pe căile de comunicație rutieră;
- explozii și incendii de mari proporții la operatorii economici;
- riscul accidentelor la conductele de gaze;
- riscul accidentelor majore la rețelele de energie electrică.

#### Epidemii și epizootii:

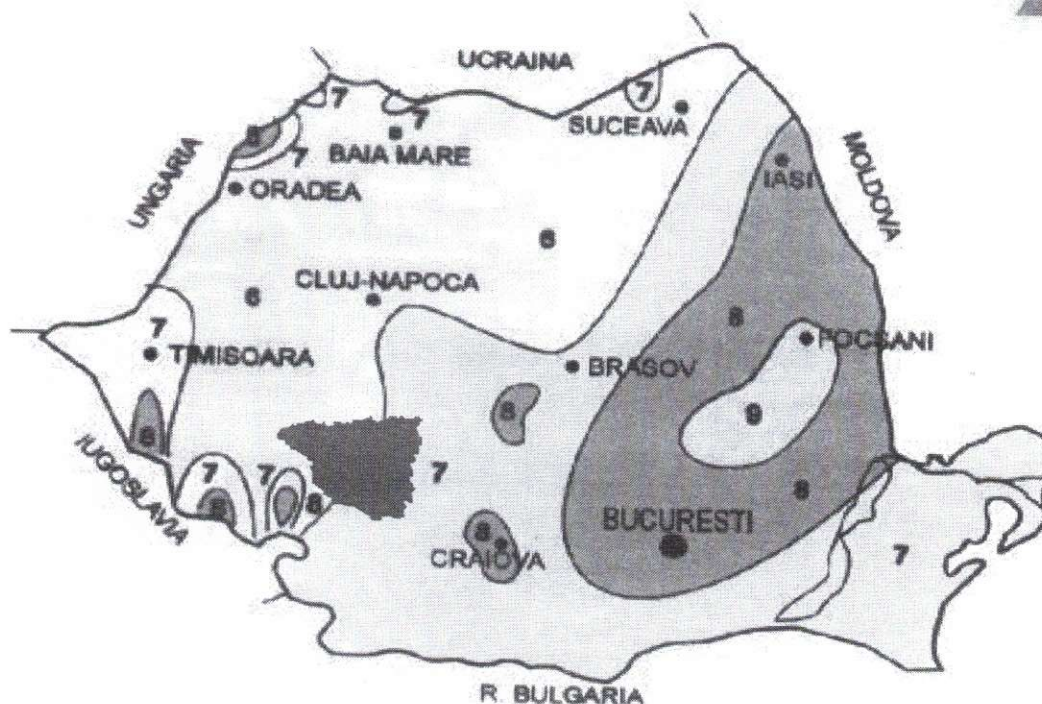
- o sursă de risc manifestată în ultimii ani destul de restrâns în raport cu celelalte tipuri de risc, dar care prin efectele negative pe care le pot avea în plan social și implicit economic, necesită măsuri și monitorizare permanentă.

## Secțiunea 1. Analiza riscurilor naturale

### Art. 19

#### Cutremurele de pământ

HARTA CU ZONELE DE RISC SEISMIC



Județul Gorj poate fi afectat de cutremure de pământ cu magnitudinea de șapte grade pe scara Richter.

Cutremurele tectonice care se manifestă în România și implicit în județul Gorj – comuna Lelești, pot genera următoarele efecte:

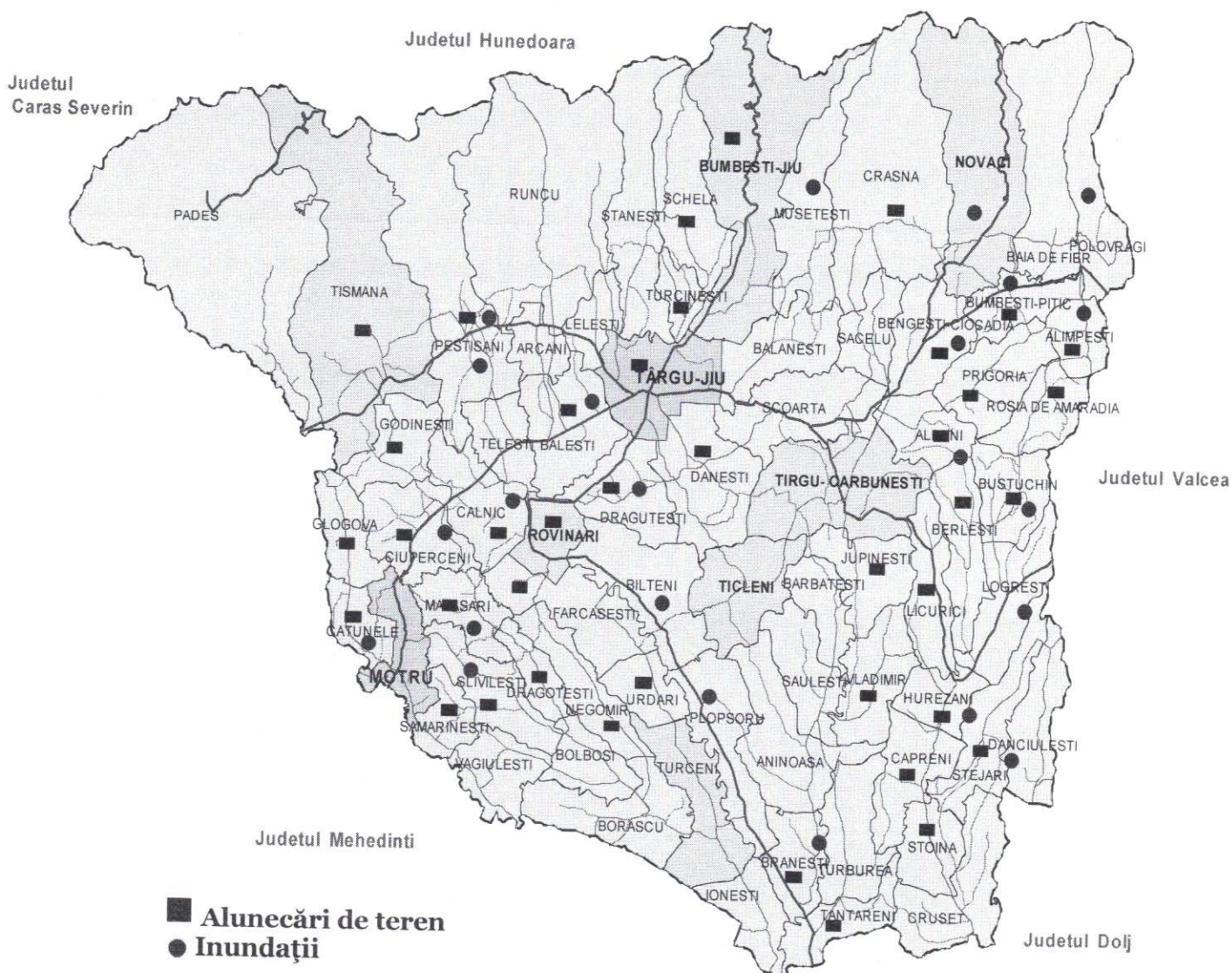
- distrugerea sau avarierea construcțiilor civile (locuințe, edificii sociale, culturale, religioase)
- distrugerea sau avarierea rețelelor de gospodărie (gaz, electricitate, telecomunicații, etc.)
- generarea de incendii (în general izolate)
- declanșarea de alunecări sau surpări de teren;
- declanșarea unor epidemii, ca urmare a degradării calității factorilor de mediu;
- producerea unor efecte de masă (panică, stres, etc.)

Inundațiile sunt fenomene meteorologice catastrofale produse prin acumulări de apă care nu pot fi preluate de cursurile normale datorită ploilor abundente, uneori depășesc albia râurilor și prin revărsare acoperă intense suprafețe de teren.

Inundațiile de pe teritoriul comunei Lelești au fost produse de revărsarea apelor de pe versanți din cauza ploilor abundente de lungă durată, dar și prin revărsarea râului Șușița.

Inundațiile produse pe raza comunei Lelești nu au necesitat evacuarea persoanelor sau instalarea eventualelor tabere pentru sinistrați.

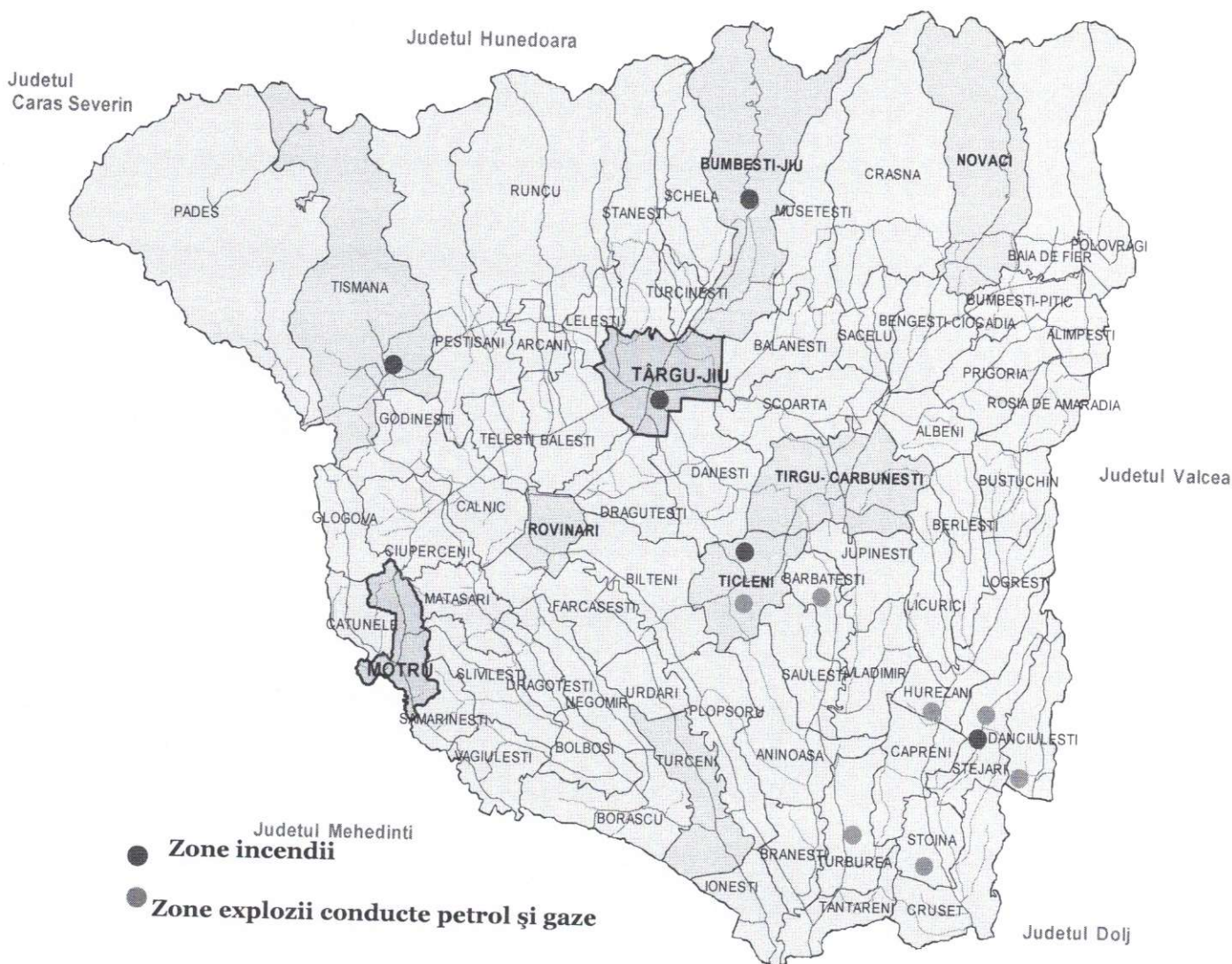




### Incendii de mari proporții

Incendiile reprezintă o ardere declanșată natural sau artificial, în urma căreia se produc pierderi de vieți umane și animale precum și pagube materiale.

Pe teritoriul comunei Lelești incendiile pot avea loc la fondul forestier, culturile de cereale (în perioadele caniculare și secetoase), la locuințe, vegetație uscată, etc.



## ***Secțiunea a 2-a. Analiza riscurilor tehnologice***

### **Art. 20**

Accidentele chimice se definesc ca eliberarea necontrolată în mediul înconjurător a unor substanțe toxice, punând în pericol sănătatea populației.

Pe teritoriul comunei Lelești accidentele chimice pot avea loc pe timpul transportului de substanțe periculoase și produse inflamabile cu mijloace de transport auto datorită unor accidente de circulație.

### **Poluare ape**

În localitatea Lelești principalele domenii de activitate de la care provin apele uzate sunt gospodăriile populației.

### ***Secțiunea a 3-a. Analiza riscurilor biologice***

#### **Art. 21**

Riscurile biologice:

Pe raza comunei Lelești există riscul apariției de epizootii la majoritatea gospodăriilor populației.

### ***Secțiunea a 4-a. Analiza riscurilor de incendiu***

#### **Art. 22**

Pe raza comunei Lelești, riscul de incendiu poate apărea la vegetația uscată, la terenul forestier, la agenții economici, precum și la gospodăriile populației.

## **CAPITOLUL IV. ACOPERIREA RISCURILOR**

### ***Secțiunea 1. Concepția desfășurării acțiunilor de protecție civilă***

**Art. 23.** Prevenirea populației se asigură prin înștiințare și alarmare. În cazul înștiințării se transmit mesajele despre pericolul producerii unor situații de urgență la autoritățile administrației publice locale, instituțiile publice și operatorii economici în scopul evitării surprinderii.

Prin alarmare se avertizează populația asupra pericolului, iminența sau producerea unor situații de urgență în scopul trecerii rapide și în mod organizat la aplicarea măsurilor de protecție și intervenție.

Înștiințarea și alarmarea se realizează prin sistemul de telecomunicații existent la Comitetul Local pentru Situații de Urgență și prin mijloace de înștiințare și alarmare din sistemul protecției civile.

Informarea populației și comunicarea regulilor de comportare cu ajutorul mijloacelor de informare în masă se execută de către președintele Comitetului Local pentru Situații de urgență pe baza instructajului primit.

Semnalele de înștiințare și alarmare în caz de producere a dezastrelor sunt cele stabilite pe linie de protecție civilă.

Punctul de înștiințare și alarmare al comunei Lelești, telefon 0253/27.84.84, fax 0253/27.86.87, primește și centralizează date despre posibilitatea și iminența situațiilor de urgență sau despre producerea acestora de la:

- Stația meteo Tg-Jiu – tel. 0253/213105;
- Inspectoratul pentru Situații de Urgență Județean Gorj – tel. 112, 0253/211212, fax. 0253/211706;
- Personalul de serviciu din localitate.

Echipa operativă constituită la producerea dezastrelor informează Inspectoratul pentru Situații de Urgență Județean Gorj – Centrul operațional, despre natura dezastrului, amploarea acestuia, pagubele produse și măsurile luate, la tel. 0253211212, fax. 0253211706.

### ***Secțiunea a 2-a. Etapele de realizare a acțiunilor***

#### **Art. 24.**

Desfășurarea intervenției cuprinde următoarele operațiuni principale:

- alertarea și/sau alarmarea unităților și a subunităților pentru intervenție;
- informarea personalului de conducere asupra situației create;
- deplasarea la locul intervenției;
- intrarea în acțiune a forțelor, amplasarea mijloacelor și realizarea dispozitivului preliminar de intervenție;
- transmiterea dispozițiilor preliminare;

- recunoasterea, analiza situației, luarea deciziei și darea ordinului de intervenție;
- evacuarea, salvarea și/sau protejarea persoanelor, animalelor și bunurilor;
- realizarea, adaptarea și finalizarea dispozitivului de intervenție la situația concretă;
- manevra de forțe;
- localizarea și limitarea efectelor evenimentului (dezastrului);
- înlăturarea unor efecte negative ale evenimentului (dezastrului);
- regruparea forțelor și mijloacelor după îndeplinirea misiunii;
- stabilirea cauzei producerii evenimentului și a condițiilor care au favorizat evoluția acestuia;
- întocmirea procesului – verbal de intervenție și a raportului de intervenție;
- retragerea forțelor și mijloacelor de la locul acțiunii în locul de dislocare permanentă;
- restabilirea capacității de intervenție;
- informarea inspectoratului general/inspectorului-șef/comandantului și a eșalonului superior.

Trecerea la executarea acțiunilor de intervenție în cazul producerii unor situații de urgență pe raza comunei Lelești, se face la primirea dispoziției pe care o emite Președintele Comitetului Local pentru Situații de Urgență (iar în lipsa acestuia înlocuitorul legal prin dispoziție).

Dispoziția Primarului reprezintă baza legală ce poate avea caracter retroactiv în sensul utilizării resurselor umane, materiale și financiare pentru cazurile neprevăzute și urgențele enunțate mai sus. Dispoziția Primarului are caracter public în special în părțile privind liniștirea și calmarea populației și pentru formarea opiniei publice pentru limitarea și înlăturarea efectelor dezastrului.

Activitățile prevăzute în plan sunt compatibile, iar la nevoie vor fi adaptate, față de măsurile ce se iau în cazul introducerii potrivit legii a “**stării de urgență**” pe teritoriul comunei Lelești și în afara acesteia.

Operatorii economici și instituțiile publice afectate, pun în aplicare măsurile de apărare împotriva dezastrului fără a primi ordin. Comitetul Local pentru Situații de Urgență, potrivit art. 24, lit. “c”, din O.U. nr. 21/2004 declară cu acordul Prefectului “**Starea de alertă**”.

**Art. 25.** În funcție de locul, natura, amploarea și evoluția evenimentului, intervențiile serviciilor profesionale pentru situații de urgență sunt organizate astfel:

- urgența I – asigurată de garda/gărzile de intervenție a/ale subunității în raionul (obiectivul) afectat;
- urgența II – asigurată de către subunitățile inspectoratului județean;
- urgența III – asigurată de către două sau mai multe unități limitrofe;
- urgența IV – asigurată prin grupări operative, dislocate la ordinul inspectoratului general, al Inspectoratului General, în cazul unor intervenții de amploare și de lungă durată.

#### **Secțiunea a 4-a. Acțiunile de protecție – intervenție**

**Art. 26.** Derularea intervenției se face gradual, după caz, astfel:

- alarmarea serviciului voluntar, concomitent cu anunțarea/alertare structurilor profesionale de intervenție ale Inspectoratului pentru Situații de Urgență Județean, precum și a serviciului privat/voluntar cu care s-a încheiat un contract/o convenție de intervenție;
- intervenția propriu – zisă efectuată de serviciile voluntare;
- sprijinul acordat intervenției (în tehnică și personal specializat) de către serviciul privat/voluntar cu care s-a încheiat un contract/o convenție de intervenție;
- sprijinul acordat intervenției (în tehnică și personal specializat) de către structurile profesionale.

- Forțele de intervenție specializate acționează conform domeniului lor de competență, pentru: salvarea și/sau protejarea oamenilor, animalelor și bunurilor, evacuarea și transportul victimelor, cazarea sinistraților, aprovizionarea cu alimente, medicamente și materiale de primă necesitate;
- acordarea primului ajutor medical și psihologic, precum și participarea la evacuarea populației, instituțiilor publice și operatorilor economice afectați;
- aplicarea măsurilor privind ordinea publică pe timpul producerii situației de urgență specifice;
- dirijarea și îndrumarea circulației pe direcțiile și în zonele stabilite ca accesibile;
- diminuarea și/sau eliminarea avariilor la rețele și clădiri cu funcțiuni esențiale, a căror integritate pe durata cutremurelor este vitală pentru protecție civilă: stațiile de pompieri și sediile poliției, spitale și alte construcții aferente, clădirile instituțiilor cu responsabilitate în gestionarea situațiilor de urgență, în apărarea și securitatea națională, stațiile de producere și distribuție a energiei și/sau care asigură servicii esențiale pentru celelalte categorii de clădiri menționate, garajele de vehicule

ale serviciilor de urgență de diferite categorii, rezervoare de apă și stații de pompare esențiale pentru situații de urgență, clădiri care conțin gaze toxice, substanțe periculoase, precum și cai de transport, clădiri pentru învățământ;

- limitarea proporțiilor situației de urgență specifice și înlăturarea efectelor acesteia cu mijloace din dotare.

Pe durata situațiilor de urgență sau a stărilor potențial generatoare de situații de urgență se întreprind următoarele acțiuni și măsuri pentru:

- avertizarea populației, instituțiilor și agenților economici din zonele de pericol;
- declararea stării de alertă în cazul iminenței amenințării sau producerii situației de urgență;
- punerea în aplicare a măsurilor de prevenire și protecție specifice tipurilor de risc și, după caz, hotărârea evacuării din zona afectată sau parțial afectată;
- intervenția operativă cu forțe și mijloace special constituite, în funcție de situație.

### ***Secțiunea a 5-a. Instruirea***

**Art. 27.** Primarul și conducerile tehnico-administrative ale operatorilor economici și instituțiilor au obligația de a asigura cunoașterea de către forțele destinate intervenției, precum și de către populație, a modalităților de acțiune conform planurilor de analiză și acoperire a riscurilor aprobate.

### ***Secțiunea a 6-a. Realizarea circuitului informațional-decizional și de cooperare***

**Art. 28.** Sistemul informațional – decizional cuprinde ansamblul subsistemelor destinate observării, detectării, măsurării, înregistrării, stocării și prelucrării datelor specifice, alarmării, notificării, culegerii și transmiterii informațiilor și a deciziilor de către factorii implicați în acțiunile de prevenire și gestionare a unei situații de urgență.

- autoritățile declară situația de urgență publică în zonele periclitate;
- se intensifică fluxul informațional-decizional, mărindu-se frecvența transmisiilor de informații, prognoze și avertizări către populație, obiectivele și instituțiile publice din zonele periclitate;
- se declanșează acțiunile premergătoare operațiunilor de intervenție, constând în: recunoașterea și supravegherea continuă a zonelor amenințate, prealertarea și pregătirea forțelor și mijloacelor de intervenție, evacuarea, dacă situația o impune, a oamenilor, animalelor și bunurilor, punerea în siguranță a bunurilor ce nu pot fi evacuate;
- se intensifică acțiunile de prevenire în zonele, obiectivele sau pe direcțiile probabile de manifestare a incendiilor în masă;
- se asigură condițiile de adăpostire, hrănire și asistență în raioanele de evacuare a populației și animalelor;
- se formulează propuneri cu privire la utilizarea rezervelor materiale și a mijloacelor pentru intervenție, păstrarea și refacerea lor prin aprovizionare curentă în limita fondurilor alocate în acest scop;
- se acordă primul ajutor persoanelor afectate;
- se concentrează și se organizează intrarea în dispozitivele de acțiune a forțelor și mijloacelor stabilite;
- se organizează lucrările necesare în vederea realizării rezervelor de apă și a celorlalte categorii de substanțe stingătoare necesare în susținerea acțiunii de intervenție;
- se organizează și se efectuează, cu mijloacele aflate la dispoziție, lucrările de limitare a propagării incendiilor;
- se informează populația despre măsurile și comportamentul care trebuie adoptate în zonele de dezastru.

**Art. 29.** Informarea secretariatelor tehnice permanente ale comitetelor ierarhic superioare asupra locului producerii unei situații de urgență specifică, evoluției acesteia, efectelor negative produse, precum și asupra măsurile luate, se realizează prin rapoarte operative.

**Art. 30.** Primarii au obligația să asigure preluarea de la stațiile centrale și locale a datelor și avertizărilor meteorologice și hidrologice, în vederea declanșării acțiunilor preventive și de intervenție.

## CAPITOLUL V. RESURSE UMANE, MATERIALE ȘI FINANCIARE

### **Art. 31.**

(1). În funcție de categoriile de riscuri identificate, mecanismele și condițiile de producere/manifestare, amploarea și efectele posibile ale acestora se vor stabili tipurile de forțe și mijloace necesare de prevenire și combatere a riscurilor, astfel:

- inspecții de prevenire;
- subunități de intervenție pentru stingerea incendiilor;
- formațiuni de asistență medicală de urgență și descarcerare;
- formațiuni de protecție civilă (echipe căutare-salvare, NBC și pirotehnice);
- alte formațiuni de salvare (Crucea Roșie, ș.a.);
- grupe de sprijin.

(2). Activitățile preventive planificate, organizate și desfășurate în scopul acoperirii riscurilor sunt:

- controale și inspecții de prevenire;
- avizare/autorizare de securitate la incendiu și protecție civilă;
- acordul;
- asistența tehnică de specialitate;
- informarea preventivă;
- pregătirea populației;
- constatarea și sancționare încălcărilor la prevederile legale;
- alte forme.

**Art. 32.** Pe lângă structurile serviciilor publice comunitare profesioniste pentru situații de urgență, mai pot acționa: unitățile poliției, jandarmeriei și poliției de frontieră, structurile poliției comunitare, unitățile specializate/detașamente din cadrul Ministerului Apărării Naționale, unitățile pentru asistența medicală de urgență ale Ministerului Sănătății, organizațiile nonguvernamentale specializate în acțiuni de salvare, unitățile și formațiunile sanitare și de inspecție sanitar-veterinară, formațiuni de pază a persoanelor și bunurilor, precum și detașamente și echipe din cadrul serviciilor publice descentralizate și societăților comerciale specializate, incluse în planurile de apărare și dotate cu forțe și mijloace de intervenție, formațiunile de voluntari ai societății civile specializați în intervenția în situații de urgență și organizați în ONG-uri cu activități specifice.

**Art. 33.** Forțele auxiliare se stabilesc din rândul populației și salariaților, formațiunilor de voluntari, altele decât cele instruite special pentru situații de urgență, care acționează conform sarcinilor stabilite pentru formațiile de protecție civilă organizate la operatorii economici și societățile comerciale în planul de apărare specific.

**Art. 34.** Resursele financiare necesare acțiunilor și măsurilor pentru prevenirea și gestionarea unei situații de urgență specifice se suportă, potrivit legii, din bugetul de stat și/sau din bugetele locale, după caz, precum și din alte surse interne și internaționale, în scopul realizării acțiunilor și măsurilor de prevenire, intervenție operativă, recuperare și reabilitare, inclusiv pentru dotarea cu utilaje, echipamente, materiale și tehnica necesare și pentru întreținerea acestora, precum și pentru pregătirea efectivelor, atât pentru forțele profesioniste, cât și pentru forțele specializate voluntare din cadrul societății civile.

## CAPITOLUL VI. LOGISTICA ACȚIUNILOR

### **Art. 35.**

(1). Sistemul forțelor și mijloacelor de intervenție în cazul producerii unei situații de urgență se stabilește prin planurile de apărare specifice, de către autoritățile, instituțiile publice, societatea civilă și operatorii economici cu atribuții în acest domeniu, conform regulamentelor privind prevenirea și gestionarea situațiilor de urgență specifice tipurilor de risc.

(2). Forțele și mijloacele de intervenție se organizează, se stabilesc și se pregătesc din timp și acționează conform sarcinilor stabilite prin planurile de apărare specifice.

**Art. 36.** Logistica acțiunilor de pregătire teoretică și practică, de prevenire și gestionare a situației de urgență specifice se asigură de către autoritățile, instituțiile și operatorii economici cu atribuții în domeniu, în raport de răspunderi, măsuri și resurse necesare.

**Președintele Comitetului Local pentru Situații de Urgență**

**PRIMARUL COMUNEI LELEȘTI  
TURCILĂ VASILE-LAURENȚIU**



**Inspector de Protecție Civilă,  
MISCHIE CONSTANTIN-CĂTĂLIN**



## ANEXE

*Anexa 1. Lista autorităților și factorilor care au responsabilități în analiza și acoperirea riscurilor în unitatea administrativ teritorială (conform modelului din Anexa nr. 2 la ordin);*

*Anexa nr. 2. Atribuțiile autorităților și responsabililor cuprinși în PAAR (conform modelului din Anexa nr. 3 la ordin);*

*Anexa 3. Componenta nominală a structurilor cu atribuții în domeniul gestionării situațiilor de urgență, cu precizarea unității la care sunt încadrați membrii structurilor, funcției, adresei și a telefoanelor de la serviciu și de la domiciliu; responsabilități și misiuni;*

*Anexa 3. Riscuri potențiale în localități/județe vecine care pot afecta zona de competență a unității administrativ-teritoriale;*

*Anexa 4. Hărți de risc;*

*Anexa 5. Măsuri corespunzătoare de evitare a manifestării riscurilor, de reducere a frecvenței de producere ori de limitare a consecințelor acestora, pe tipuri de riscuri;*

*Anexa 6. Sisteme existente de preavertizare/avertizare a atingerii unor valori critice și de alarmare a populației în cazul evacuării;*

*Anexa 7. Tabel cuprinzând obiectivele care pot fi afectate de producerea unei situații de urgență (seism, inundație, alunecare de teren, accident tehnologic etc.);*

*Anexa 8. Planuri și proceduri de intervenție;*

*Anexa 9. Schema fluxului informațional-decizional;*

*Anexa 10. Locuri/spații de evacuare în caz de urgență și dotarea acestora;*

*Anexa 11. Planificarea exercițiilor/aplicațiilor, conform reglementărilor;*

*Anexa 12. Rapoarte lunare de informare și analiză către prefect;*

*Anexa 13. Protocoale de colaborare cu instituții similare din țările cu care există granițe comune, în cazul producerii unor situații de urgență, după caz;*

*Anexa 14. Situația resurselor, tabelul cu stocul de mijloace și materiale de apărare existente, modul cum se acoperă deficitul din disponibilități locale și cu sprijin de la Comitetul pentru situații de urgență ierarhic superior etc.;*

*Anexa 15. Reguli de comportare în cazul producerii unei situații de urgență.*



## Anexa nr. 1

### Lista autorităților și factorilor care au responsabilități în analiza și acoperirea riscurilor în localitatea LELEȘTI

Denumire autoritate	Coordonate autoritate	Persoană (e) de contact	Atribuții în PAAR, conform fișei nr.
Primărie	Sat Lelești tel: 0253/278484, 0253/278686 fax: 0253/278687	Turcilă Vasile-Laurențiu - Primar mobil: 0765399306	Fișa nr. 1
		Mischie Constantin-Cătălin - Secretar general: mobil: 0740858303 0721858303	Fișa nr. 2
Post Poliție	Sat Lelești, tel: 0253/278430 Fax. 0253/278430	Turbatu Laurențiu - Șef post poliție tel: 0253278430, 0747020622	Fișa nr. 3
Școala Gimnazială „Ion Grigoroiu”	Sat Lelești Tel. 0253/278415 Fax. 0253/278415	Ilinca Aura-Maria - Director tel: 0253278415, 0766469307	Fișa nr. 4

**NOTĂ:** Autoritățile și factorii cu responsabilități în analiza și acoperirea riscurilor în unitatea administrativ teritorială sunt, după caz:

- a) autoritățile publice locale (primar, consilii locale/consilii județene, servicii publice deconcentrate/descentralizate);
- b) stații (puncte) de măsurători a parametrilor meteorologici, seismici, hidrografici, de mediu etc.

### Atribuțiile autorităților și responsabililor cuprinși în PAAR

AUTORITATEA: ȘCOALA GIMNAZIALĂ „ION GRIGOROIU” – DIRECTOR COORDONATOR		Fișa nr. 4
<b>I.-GESTIONAREA RISCURILOR</b>		
a.-monitorizarea permanentă a parametrilor meteo, seismici, de mediu, hidrografici, etc și transmiterea datelor la autoritățile competente;		Stabilește și raportează primele date și informații privind situația existentă în locurile afectate .
b.-controlul preventiv al autorităților pe domenii de competență;		
c.-informare preventivă a populației asupra pericolelor specifice unității administrativ teritoriale și asupra comportamentului de adoptat în cazul manifestării unui pericol;		Exerciții de informare a elevilor
d.-exerciții și aplicații;		
<b>II.-RESURSE NECESARE</b>		
a.-monitorizarea permanentă a parametrilor meteo, seismici, de mediu, hidrografici, etc și transmiterea datelor la autoritățile competente;		Telefonie fixă și mobilă
b.-controlul preventiv al autorităților pe domenii de competență;		
c.-informare preventivă a populației asupra pericolelor specifice unității administrativ teritoriale și asupra comportamentului de adoptat în cazul manifestării unui pericol;		
d.-exerciții și aplicații;		Materiale de intervenție în punctele vulnerabile
<b>III.-INTERVENȚIE</b>		
a.-alarmare		
b.-acțiuni de căutare/salvare/descarcerare		Participă la mobilizarea populației apte de muncă și a mijloacelor de transport în vederea folosirii lor în acțiunile de intervenție
c.-asistență medicală		Colaborează cu medicii
d.-acțiuni de îndepărtare a manifestării pericolului produs		Participă la realizarea măsurilor de apărare împotriva inundațiilor la acțiunile de prevenire și înlăturare a riscului producerii altor evenimente la obiectivele cu grad ridicat de vulnerabilitate .
e.-acțiuni de limitare a consecințelor unui pericol		
f.-acțiuni de înlăturare a efectelor unui eveniment		

## **PRINCIPALELE ATRIBUȚII ALE COMITETELOR LOCALE PENTRU SITUAȚII DE URGENȚĂ**

- informează prin centrul operațional județean, privind stările potențial generatoare de situații de urgență și iminența amenințării acestora;
- evaluează situațiile de urgență produse pe teritoriul unității administrativ-teritoriale, stabilesc măsuri și acțiuni specifice pentru gestionarea acestora și urmăresc îndeplinirea lor;
- declară, cu acordul prefectului, starea de alertă pe teritoriul unității administrativ-teritoriale;
- analizează și avizează planul local pentru asigurarea resurselor umane, materiale și financiare necesare gestionării situației de urgență;
- informează comitetul județean și consiliul local asupra activității desfășurate;
- îndeplinesc orice alte atribuții și sarcini stabilite de lege sau de organismele și organele abilitate.

### **PREȘEDINTELE COMITETULUI LOCAL PENTRU SITUAȚII DE URGENȚĂ:**

- convoacă întrunirea comitetului;
- stabilește ordinea de zi și conduce ședințele acestuia;
- semnează hotărârile, planurile, programele, regulamentele și măsurile adoptate;
- semnează avizele, acordurile, împuternicirile, protocoalele și proiectele de acte normative;
- îl informează operativ pe președintele comitetului ierarhic superior.

### **VICEPREȘEDINTELE COMITETULUI LOCAL PENTRU SITUAȚII DE URGENȚĂ:**

- îndeplinește obligațiile președintelui în lipsa acestuia, precum și pe cele ce îi revin ca membru al comitetului;

### **MEMBRII COMITETULUI LOCAL PENTRU SITUAȚII DE URGENȚĂ:**

- participă la ședințele comitetului;
- prezintă informări și puncte de vedere;
- informează operativ pe conducătorii instituțiilor și unităților pe care le reprezintă asupra problemelor dezbătute, concluziilor rezultate, hotărârilor și măsurilor adoptate și urmăresc aplicarea acestora în sectoarele de competență;
- mențin permanent legătura cu centrele operative corespondente;

### **ATRIBUȚIILE AUTORITĂȚILOR ADMINISTRAȚIEI PUBLICE LOCALE, AGENȚILOR ECONOMICI, INSTITUȚIILOR AI CĂROR CONDUCĂTORI SUNT MEMBRII AI COMITETULUI LOCAL PENTRU SITUAȚII DE URGENȚĂ**

- Consiliul Local LELEȘTI** îi revin următoarele misiuni:
- asigură mijloacele financiare pentru activitățile de dezvoltare și modernizare a bazei materiale, de pregătire a populației precum și de protecție și intervenție în situații de urgență;

- gestionează, depozitează, întrețin și asigură conservarea aparaturii și a materialelor de protecție civilă prin serviciile specializate din subordine;
- asigură spațiile necesare pentru depozitarea materialelor de intervenție;
- participă la convocările comitetului și la desfășurarea exercițiilor și aplicațiilor.

### **Postului de Poliție LELEȘTI** îi revin următoarele atribuții:

- stabilește și raportează primele date și informații privind situația existentă în locurile afectate;
- sprijină formațiunile specializate în acțiunile de salvare a oamenilor, animalelor și bunurilor materiale aflate în pericol, participă la amenajarea locurilor de primire și repartizarea sinistraților;
- desfășoară activități de identificare a victimelor și întocmesc situații cu persoanele dispărute;
- asigură condiții pentru desfășurarea activităților în locurile afectate, circulația vehiculelor și pietonilor și stabilesc cu prioritate traseele pentru mijloacele de intervenție;
- asigură menținerea ordinii publice în localitate și în zona în care s-au produs dezastre și intensifică măsurile de prevenire și combatere a infracțiunilor sau altor manifestări antisociale;
- participă la mobilizarea populației apte de muncă și a mijloacelor de transport în vederea folosirii lor în acțiunile de intervenție;
- participă cu forțe și mijloace proprii în zonele afectate de dezastre la acțiunile de intervenție pentru limitarea și înlăturarea urmărilor acestora;
- asigură paza locurilor de depozitare a bunurilor materiale evacuate;
- participă la realizarea măsurilor de apărare împotriva inundațiilor, la evacuarea apei din subsoluri, la alimentarea cu apă a populației sinistrate și intensifică măsurile ce se impun pentru asigurarea intervenției la incendii, concomitent cu asigurarea acțiunilor de prevenire și înlăturare a riscului producerii altor evenimente la obiectivele cu grad ridicat de vulnerabilitate și pericol de explozie.

### **Cabinetele medicale individuale prin medicii de familie** le revin următoarele misiuni:

- întocmesc și actualizează planul asistenței medicale de urgență în caz de situații de urgență;
- organizează pregătirea cadrelor medico-sanitare în probleme specifice de acordare a asistenței medicale în situații de dezastre;
- asigură asistența medicală de urgență în caz de dezastre pentru utilizarea rețelei sanitare și extinderea la nevoie a capacității de spitalizare;
- asigură medicamentele necesare în zonele de distrugere și solicită completarea stocurilor;
- introduce starea de carantină în focarul de acțiune.

### **Compartimentelor din cadrul Primăriei LELEȘTI** le revin următoarele misiuni:

- participă la întocmirea planului de analiză și acoperire a riscurilor furnizând prin specialiștii din subordine datele necesare și modalitățile de acțiune în special în caz de înghețuri timpurii sau târzii, grindină sau secetă;
- participă în cadrul C.L pt. S.U. la elaborarea hotărârilor și stabilirea măsurilor cu privire la asigurarea produselor agroalimentare pentru populație și furajelor pentru animale în caz de situații de urgență;
- participă la evaluarea efectelor situațiilor de urgență informând C.L.S.U.;

-execută pregătirea formațiilor specializate din subordine și populației cu privire la cunoașterea și respectarea măsurilor ce se impun pe timpul stării de carantină a animalelor, a restricțiilor de folosire a furajelor, acțiunii de deratizare a locurilor cu alimente și furaje;

-face propuneri C.L. pt. S.U. pentru protecția populației și animalelor cu privire la restricții în consumul unor produse agroalimentare și furaje.

Principalele tipuri de risc din localitate sunt:

**- Cutremere de pământ**

- localizare pe teritoriul localității
- pagube - avarierea construcțiilor, rețelelor de apă, gaze, energie electrică, telefonice
- forțe și mijloace de intervenție - Serviciul voluntar pentru situații de urgență;

**- Accident chimic**

- localizare - pe căile de comunicație rutiere pe timpul transportului de substanțe periculoase
- pagube - în funcție de substanța transportată se pot produce incendii, explozii; asupra oamenilor pot provoca arsuri, intoxicare, asfixie, infecții, îmbolnăvire sau deces ( în caz de inhalarea sau contact cu substanța)
- forțe și mijloace de intervenție - serviciul voluntar pentru situații de urgență,

**- Inundații**

- localizare - Pârâul Susenilor (Șușița), Pârâul Satului Lelești, Pârâul Iaz, Pârâul Baltă
- pagube - gospodării și terenuri agricole.

**- Incendii**

- localizare – terenuri cu vegetație uscată, gospodării,
- forțe și mijloace de intervenție - serviciul voluntar pentru situații de urgență,

**Epidemii, epizootii**

- localizare - pe raza localității.

**MĂSURI CORESPUNZĂTOARE DE EVITARE A MANIFESTĂRII RISCULUI, DE  
REDUCERE A FRECVENȚEI DE PRODUCERE ORI DE LIMITARE A  
CONSECINȚELOR ACESTORA PE TIPURI DE RISC**

- **În caz de incendii** – se impun acțiuni de prelucrare a actelor normative cu privire la prevenirea și stingerea incendiilor, izolarea locurilor la care s-au produs incendii.

- **În caz de alunecări de teren** – se impun lucrări de consolidare a zonelor afectate și plantarea arborilor de protecție.

- **În caz de epidemii și epizootii** – prin vaccinare, izolarea focarelor de infecție, distrugerea cadavrelor de la animale prin autoclavare sau îngropare, dezinfecția și deratizarea zonelor afectate.

- **În caz de accident chimic** – localizarea și izolarea locului afectat.

**SISTEME EXISTENTE DE PREAVIZARE/AVIZARE A ATINGERII UNOR VALORI  
CRITICE ȘI DE ALARMARE A POPULAȚIEI ÎN CAZUL EVACUĂRII**

- 1. SIRENA ELECTRICĂ.**
- 2. TELEFONIA.**
- 3. CLOPOTELE DE LA BISERICI.**



**TABEL NOMINAL CUPRINZÂND OBIECTIVELE CARE POT FI AFECTATE DE  
PRODUCEREA UNEI SITUAȚII DE URGENȚĂ (SEISM, INUNDAȚIE,  
ALUNECARE DE TEREN, ACCIDENT TEHNOLOGIC, ETC.)**

**1. GOSPODĂRIILE POPULAȚIEI.**

**2. INSTITUȚII PUBLICE :**

**ÎN SATUL LELEȘTI :**

1. Sediul Primăriei și Consiliului local Lelești.
2. Școala Gimnazială „Ion Grigoroiu,, Lelești.
3. Grădinița nr. 1 Lelești.
4. Grădinița nr. 2 Lelești.
5. Dispensarul uman.
6. Dispensarul veterinar.
7. Postul de Poliție Lelești.
8. Bisericile din Satul Lelești.
9. Teatrul de vară Lelești.

**ÎN SATUL FRĂTEȘTI :**

1. Căminul cultural Frătești
2. Grădinița Frătești.
3. Biserica.

**ÎN SATUL RASOVIȚA :**

1. Școala Primară Rasovița.
2. Biserica.